

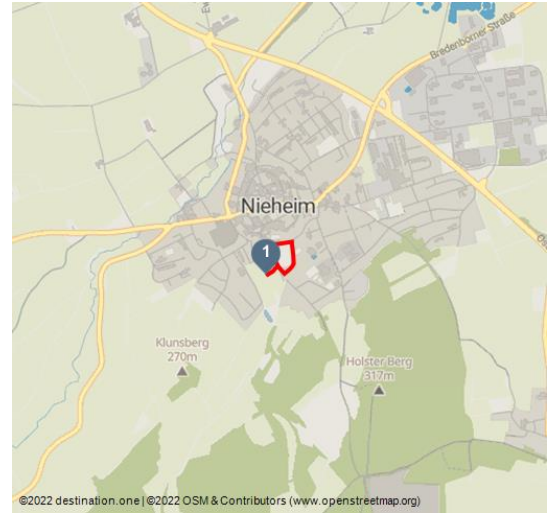


# Heilklima-Wanderweg 1

regionaler Wanderweg





Erlebnispfad - Auf Entdeckung gehen - © Weber, Martina



## Tourdaten:

  
sehr leicht  
Schwierigkeit

  
0,6 km  
Distanz

  
0 h 8 min  
Dauer

  
208 m  
Höchster Punkt

  
206 m  
Niedrigster Punkt

## Bewertungen:

★☆☆☆☆ Kondition

## Adresse:

Marktstraße 18  
33039 Nieheim

+49 5274 982150

[www.nieheim.de/](http://www.nieheim.de/)

[wifoe@nieheim.de](mailto:wifoe@nieheim.de)

## Empfohlene Jahreszeiten:

JAN	FEB	MRZ	APR	MAI	JUN
JUL	AUG	SEP	OKT	NOV	DEZ

## Anforderungen aufgrund des Weges: gering

Sehr kurzer, flachverlaufender Rundweg (0,6 km).

Durchschnittlicher Energieverbrauch bei 75 kg Körpergewicht: ca. 30 kcal.

Anforderungen aufgrund des Klimas: gering

Zunächst zur Sonne exponierten Wegstück, dann etwas abgemilderte Klimareize entlang von Baumreihen und Baumgruppen. Im Sommer leicht erhöhte Neigung zu Wärmebelastung.

## Merkmale:

## Autor:

lokaler Redakteur



QR-Code scannen und diese Seite offline speichern, mit Freunden teilen und mehr.

<https://s.et4.de/mnP9f>

Quelle: destination.one

ID: t\_100291125

Zuletzt geändert am 18.09.2024, 13:20

## Informationen

Kinderwagentauglich, Familienfreundlich, Rundweg, Beschilderung

### Startpunkt:

Wanderstartpunkt Am Teich

### Zielpunkt:

Wanderstartpunkt Am Teich

