



Moosgarten-Rundweg

Wanderung

Winterwanderung



Oberau im ZugspitzLand - © Ferienregion ZugspitzLand / Benedikt Lechner



Tourdaten:


sehr leicht
Schwierigkeit


3,5 km
Distanz


1 h
Dauer


660 m
Höchster Punkt


660 m
Niedrigster Punkt

Ausgangspunkt Dorfplatz, der Beschilderung folgend über den Schmiedeweg zur Unterführung der B2 weiter zum Bahnübergang an der Werdenfelser Straße. Unmittelbar nach dem überqueren der Bahnlinie begeben wir uns nach links auf den Loisachdamm. Hier beginnt der Rundweg. Dieser führt zunächst entlang der Loisach in den Ortsteil Loisachauen, bis er wieder entlang der Loisach uns zur Einmündung des Gießenbaches führt. Nach dem überqueren der Brücke biegen wir nach links ab und überqueren nach kurzer Strecke den Gießenbach in umgekehrter Richtung. Von hier verläuft der Weg in einer weitgezogenen Schleife durch den Ortsteil Loisachauen zum Ausgangspunkt zurück. Dieser Rundweg kann auch in umgekehrter Richtung begangen werden.


Merkmale:


Informationen

Rundweg, Beschilderung


Ansprechpartner:

Tourist-Information Oberau
Schmiedeweg 10
82496 Oberau

 08824/93973


 08824/8890


 www.oberau.de/

 info@oberau.de

Adresse:

Schmiedeweg 10
82496 Oberau

 08824/93973

 08824/8890

 www.oberau.de/

 info@oberau.de

Autor:

Tourismus-Service Zugspitzland
info#@#zugspitzland.de

Organisation:

Tourismus-Service Zugspitzland
<http://www.zugspitzland.de/>
info#@#zugspitzland.de

Weitere Infos:

Dorfplatz. Leicht



QR-Code scannen und diese Seite offline speichern, mit Freunden teilen und mehr.

<https://s.et4.de/rGtcd>

Startpunkt:

Dorfplatz ; Schmiedeweg 10

Zielpunkt:

Dorfplatz ; Schmiedeweg 10 ; 82496 ; Oberau

Quelle: destination.one

ID: t_1095

Zuletzt geändert am 12.05.2022, 13:28



©2022 destination.one | ©2022 OSM & Contributors (www.openstreetmap.org)