

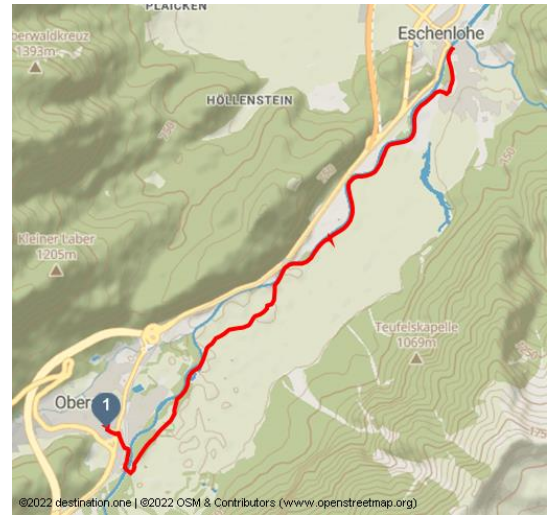


Oberau - Deublesmoos (Loisachuferweg rechts) - Eschenlohe

Wanderung




Fotograf: Benedikt Lechner - © Ferienregion ZugspitzLand / Benedikt Lechner




Tourdaten:


sehr leicht
Schwierigkeit


7,3 km
Distanz


1 h 47 min
Dauer


16 m
Höhenmeter
(aufsteigend)



38 m
Höhenmeter
(absteigend)



666 m
Höchster Punkt



637 m
Niedrigster Punkt


Ansprechpartner:

Tourist-Information Oberau
Schmiedeweg 10
82496 Oberau

 08824/93973


 08824/8890


 www.oberau.de/

 info@oberau.de

Adresse:

Schmiedeweg 10
82496 Oberau

 08824/93973

 08824/8890

 www.oberau.de/

 info@oberau.de

Autor:

Tourismus-Service Zugspitzland
info#@#zugspitzland.de

Organisation:

Tourismus-Service Zugspitzland
<http://www.zugspitzland.de/>
info#@#zugspitzland.de

Merkmale:

Informationen

Beschilderung, Barrierefrei

Weitere Infos:

Dorfplatz. Schwierigkeitsgrad: Leicht

Startpunkt:

Dorfplatz ; Schmiedeweg 10

Zielpunkt:

Eschenlohe ; 82438 ; Eschenlohe



QR-Code scannen und diese Seite offline speichern, mit Freunden teilen und mehr.

<https://s.et4.de/RLsdd>

Quelle: destination.one

ID: t_2531

Zuletzt geändert am 12.05.2022, 14:31

