



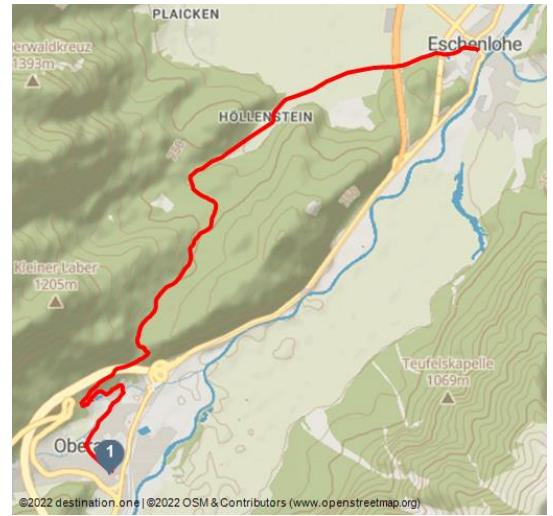
# Oberau - Katzental - Höllenstein - Eschenlohe

Wanderung

Winterwanderung





Eschenlohe im ZugspitzLand - © Ferienregion ZugspitzLand / Benedikt Lechner




## Tourdaten:


  
medium  
Schwierigkeit

  
8,2 km  
Distanz

  
2 h 25 min  
Dauer

  
194 m  
Höhenmeter  
(aufsteigend)


  
222 m  
Höhenmeter  
(absteigend)


  
780 m  
Höchster Punkt


  
630 m  
Niedrigster Punkt


## Ansprechpartner:

Tourist-Information Oberau  
Schmiedeweg 10  
82496 Oberau

 08824/93973


 08824/8890


 [www.oberau.de/](http://www.oberau.de/)

 [info@oberau.de](mailto:info@oberau.de)

## Adresse:

Schmiedeweg 10  
82496 Oberau

 08824/93973

 08824/8890

 [www.oberau.de/](http://www.oberau.de/)

 [info@oberau.de](mailto:info@oberau.de)

## Autor:

Tourismus-Service Zugspitzland  
[info#@#zugspitzland.de](mailto:info#@#zugspitzland.de)

## Organisation:

Tourismus-Service Zugspitzland  
<http://www.zugspitzland.de/>  
[info#@#zugspitzland.de](mailto:info#@#zugspitzland.de)

## Merkmale:

**Informationen**  
Beschilderung

### Weitere Infos:

Dorfplatz. Schwierigkeitsgrad: Mittel



QR-Code scannen und diese Seite offline speichern, mit Freunden teilen und mehr.

<https://s.et4.de/rFgcd>

### Startpunkt:

Dorfplatz ; Schmiedeweg 10

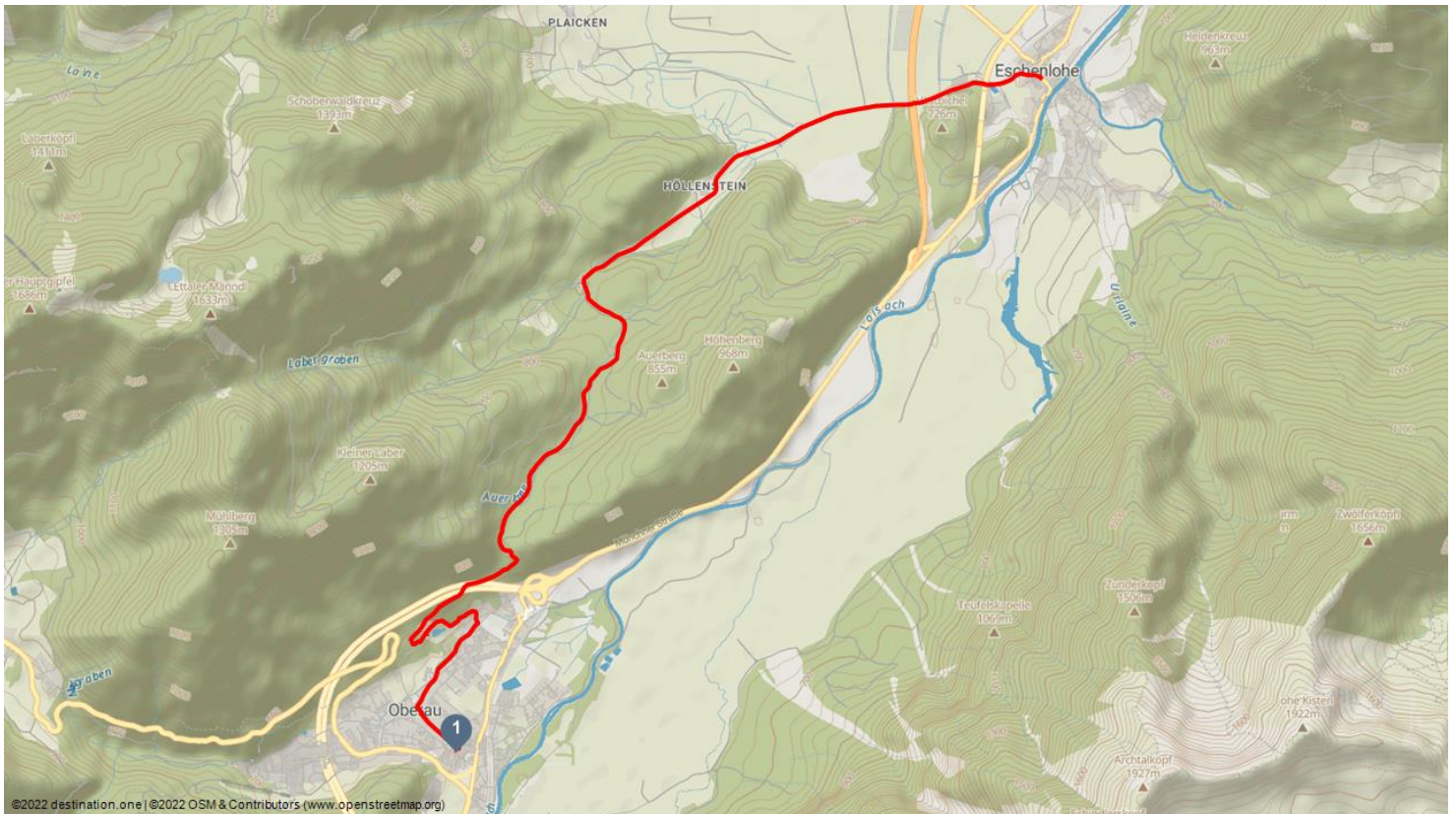
### Zielpunkt:

Eschenlohe ; 82438 ; Eschenlohe

Quelle: destination.one

ID: t\_2534

Zuletzt geändert am 13.05.2022, 11:51



©2022 destination.one | ©2022 OSM & Contributors (www.openstreetmap.org)