



# Oberau - Röhrlebach- geteierter Fuß- und Radweg - Farchant

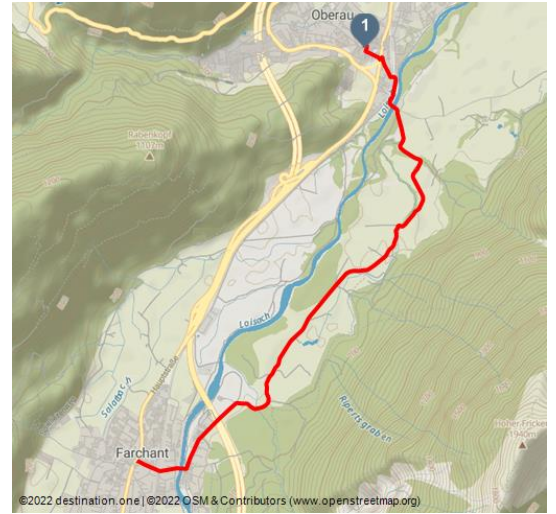
Wanderung

Radfahren

Winterwanderung




Richtung Farchant - © Tourist-Information Oberau / Wolfgang Ehn



## Tourdaten:

  
leicht  
Schwierigkeit

  
5,1 km  
Distanz

  
1 h 14 min  
Dauer

  
12 m  
Höhenmeter  
(aufsteigend)

  
677 m  
Höchster Punkt

  
655 m  
Niedrigster Punkt

Ausgangspunkt Dorfplatz, der Beschilderung folgend über den Schmiedeweg zur Unterführung der B2 weiter zum Bahnübergang an der Werdenfelser Straße und zur Loisachbrücke. Nach dem Überqueren der Brücke halten wir uns rechts und begehen den geteierten Weg Richtung Farchant. Nach dem Überqueren von 2 Weiderosten, entlang der Golfplatzanlagen erreichen wir den Röhrlebachsteg. Der breite, gut ausgebaute Geh- u. Fahrweg bringt uns nach kurzer Zeit in die Nachbargemeinde

## Merkmale:

### Informationen

Beschilderung, Barrierefrei


## Weitere Infos:


Dorfplatz. Schwierigkeitsgrad: Leicht


## Startpunkt:


## Ansprechpartner:

Tourist-Information Oberau  
Schmiedeweg 10  
82496 Oberau

 08824/93973


 08824/8890


 [www.oberau.de/](http://www.oberau.de/)


 [info@oberau.de](mailto:info@oberau.de)


## Adresse:

Schmiedeweg 10  
82496 Oberau

 08824/93973

 08824/8890

 [www.oberau.de/](http://www.oberau.de/)

 [info@oberau.de](mailto:info@oberau.de)

## Autor:

Tourismus-Service Zugspitzland  
[info#@#zugspitzland.de](mailto:info#@#zugspitzland.de)

## Organisation:

Tourismus-Service Zugspitzland  
<http://www.zugspitzland.de/>  
[info#@#zugspitzland.de](mailto:info#@#zugspitzland.de)

Dorfplatz ; Schmiedeweg 10

**Zielpunkt:**

Farchant ; 82490 ; Farchant



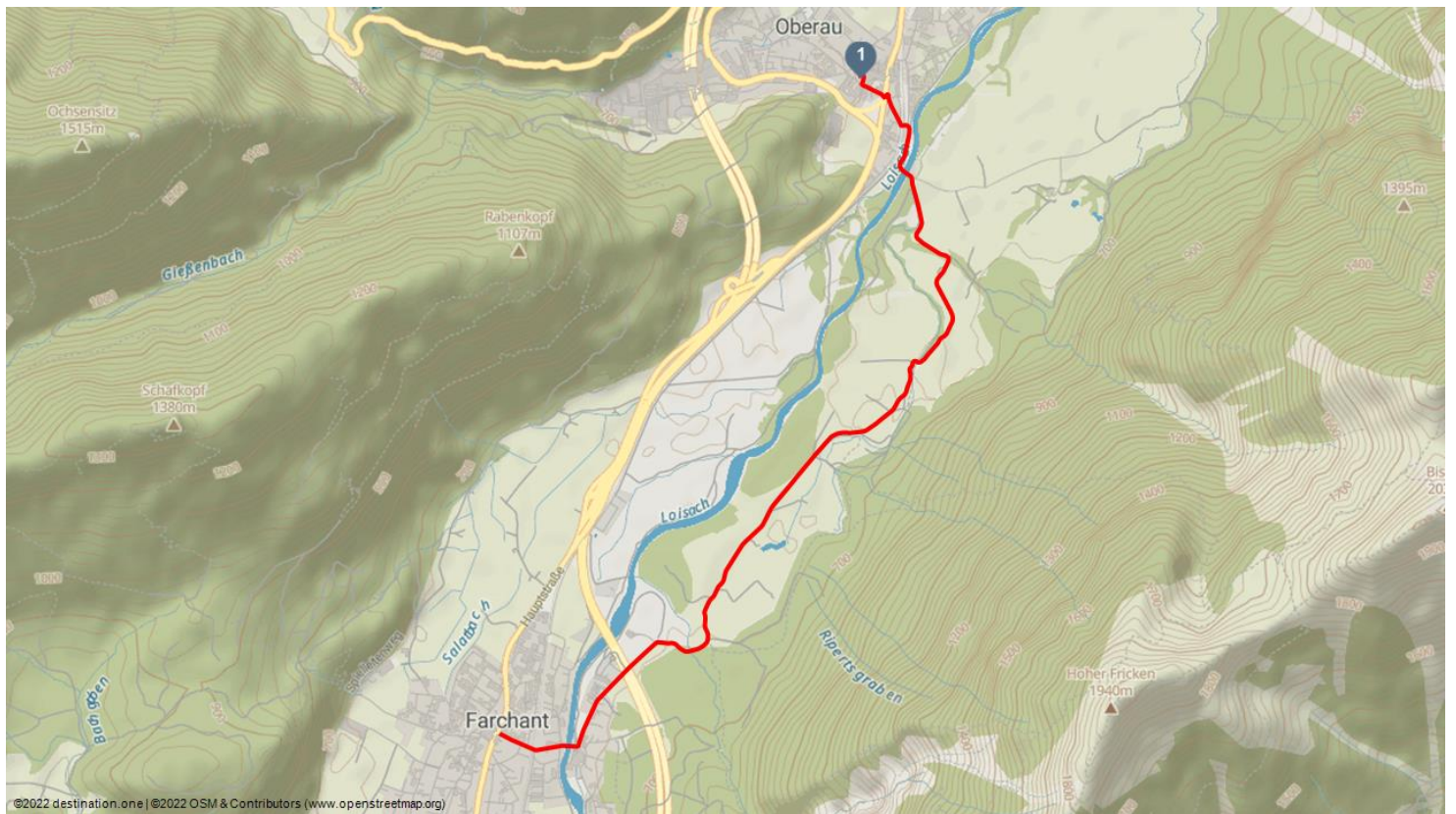
QR-Code scannen und diese Seite offline speichern, mit Freunden teilen und mehr.

<https://s.et4.de/XLsdd>

Quelle: destination.one

ID: t\_2536

Zuletzt geändert am 19.05.2022, 12:26



©2022 destination.one | ©2022 OSM & Contributors (www.openstreetmap.org)