



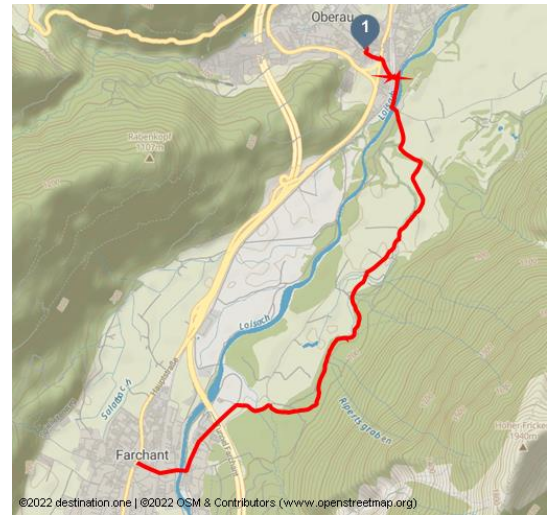
# Oberau - Röhrlebach- über Ursprünge - Farchant

Wanderung

Winterwanderung




Richtung Farchant - © Tourist-Information Oberau / Wolfgang Ehn



## Tourdaten:

  
leicht  
Schwierigkeit

  
5,4 km  
Distanz

  
1 h 19 min  
Dauer

  
18 m  
Höhenmeter  
(aufsteigend)

  
679 m  
Höchster Punkt

  
654 m  
Niedrigster Punkt

Ausgangspunkt Dorfplatz, der Beschilderung folgend über den Schmiedeweg zur Unterführung der B2 weiter zum Bahnübergang an der Werdenfelser Straße und zur Loisachbrücke. Nach der Brücke halten wir uns rechts und begehen den geteerten Weg Richtung Farchant. Nach dem Überqueren von 2 Weiderosten, entlang der Golfplatzanlagen erreichen wir den Röhrlebach-steg. Nach ca. 300 m verlassen wir die Teerstraße nach links und gehen an den Ausläufern des Frickens über die „Ursprünge“ - (unterirdisch gespeister Weiher) vorbei Richtung Farchant. An der Wegegabel rechts, nach kurzer Wegstrecke erreichen wir wieder den breiten Fahrweg nach Farchant.


## Merkmale:


### Informationen


Beschilderung, Barrierefrei


## Ansprechpartner:

Tourist-Information Oberau  
Schmiedeweg 10  
82496 Oberau

 08824/93973


 08824/8890


 [www.oberau.de/](http://www.oberau.de/)

 [info@oberau.de](mailto:info@oberau.de)

## Adresse:

Schmiedeweg 10  
82496 Oberau

 08824/93973

 08824/8890

 [www.oberau.de/](http://www.oberau.de/)

 [info@oberau.de](mailto:info@oberau.de)

## Autor:

Tourismus-Service Zugspitzland  
[info#@#zugspitzland.de](mailto:info#@#zugspitzland.de)

## Organisation:

Tourismus-Service Zugspitzland  
<http://www.zugspitzland.de/>  
[info#@#zugspitzland.de](mailto:info#@#zugspitzland.de)

### Weitere Infos:

Dorfplatz. Schwierigkeitsgrad: Leicht



QR-Code scannen und diese Seite offline speichern, mit Freunden teilen und mehr.

<https://s.et4.de/mzncd>

### Startpunkt:

Dorfplatz

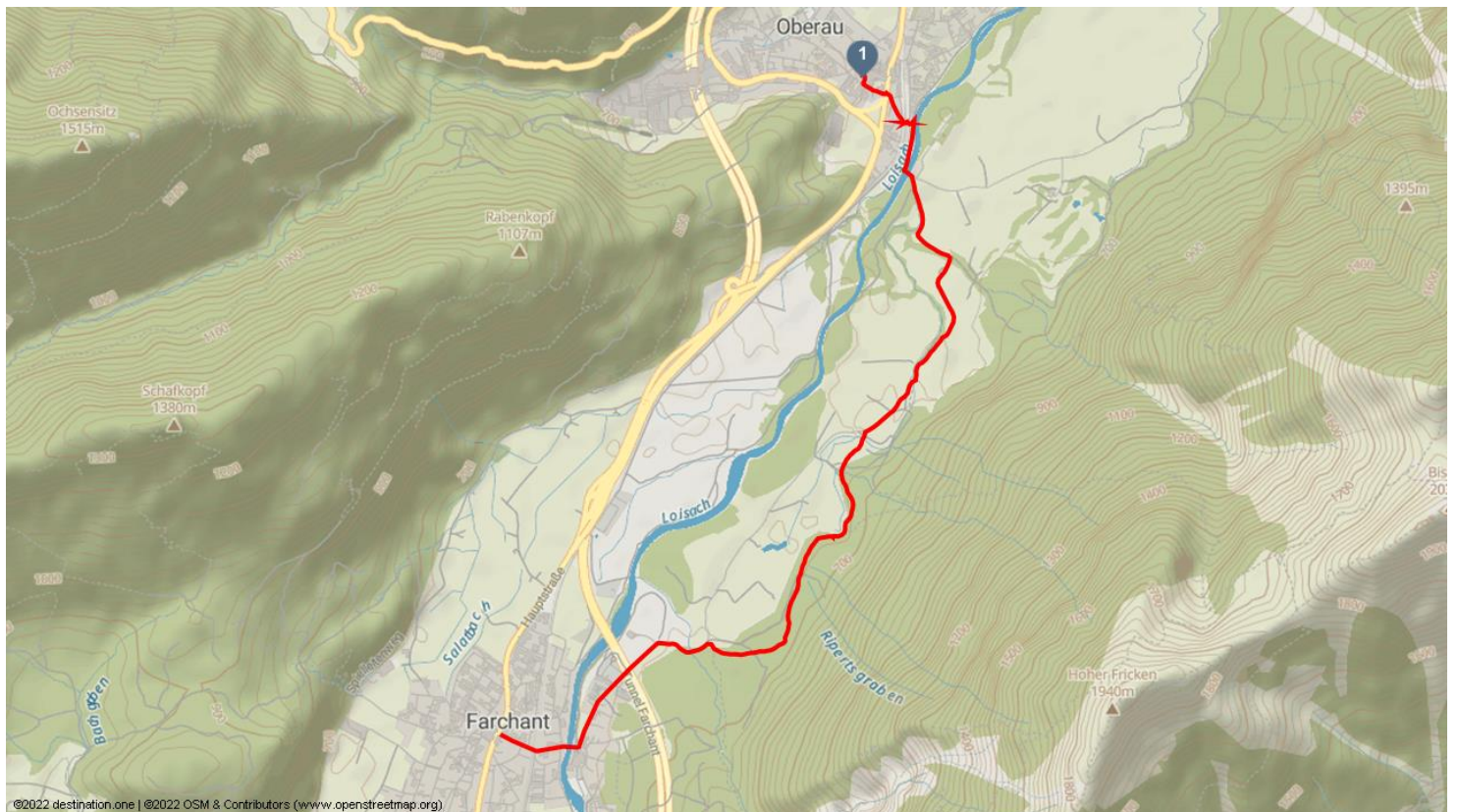
### Zielpunkt:

Farchant ; 82490 ; Farchant

Quelle: destination.one

ID: t\_2537

Zuletzt geändert am 19.05.2022, 10:25



©2022 destination.one | ©2022 OSM & Contributors (www.openstreetmap.org)