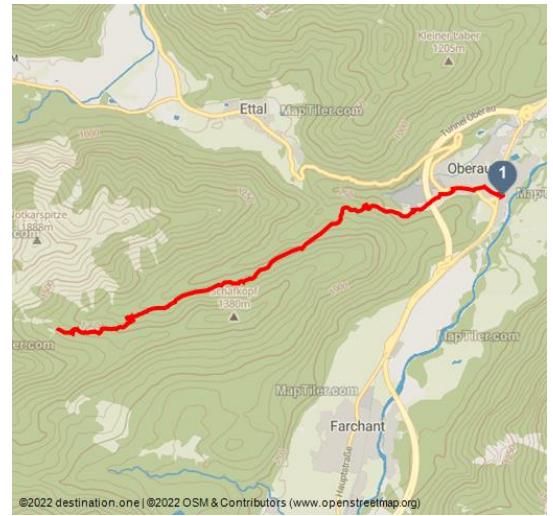





Gießenbachalm (Roßalm)


Bergtour





Tourdaten:



schwer
Schwierigkeit


7,5 km
Distanz


3 h 50 min
Dauer


788 m
Höhenmeter
(aufsteigend)


146 m
Höhenmeter
(absteigend)


1314 m
Höchster Punkt


655 m
Niedrigster Punkt


Ausgangspunkt Dorfplatz, der Beschilderung nach über die Hauptstraße zum Gehweg an der Bundesstraße 23 Richtung Ettal. Nach ca.500m, bei der Einmündung Mühlstraße, wechseln wir auf die andere Straßenseite (Ampel beachten). Nach wenigen Metern verlassen wir die Bundesstraße und folgen nach links der Straße zum Ortsteil "Am Kreuzacker". Nach wenigen Metern stehen wir im sogenannten Ried. Den Skilift und das kleine Eisstadion vor Augen folgen wir diesem Weg bis zum Ende der Liftanlagen. Nun geht es gemächlich aufwärts in das faßt unberührte Naturschutzgebiet im Gießenbachtal. Nach ca. 1 ½ Stunden Gehzeit ist das Rauschen des Gießenbaches immer deutlicher aus dem Tal zu vernehmen und der Steig vereinigt sich mit dem Weg, der von Ettal aus dem Tal heraufkommt (evt. Rückweg). Nach kurzer Zeit wird der Weg nun breiter und an den 2 folgenden Wegegabelungen biegen wir jeweils rechts ab, bis nach ca. 15 Min. die Gießenbachalm auf einer kleinen Lichtung erscheint. Rückweg über Ettal oder Pflegersee (Garmisch) möglich


Merkmale:


Informationen
Beschilderung

Ansprechpartner:

Tourist-Information Oberau
Schmiedeweg 10
82496 Oberau

 08824/93973


 08824/8890

 www.oberau.de/

 info@oberau.de

Adresse:

Schmiedeweg 10
82496 Oberau

 +49 8824 / 93973

 www.oberau.de/

 info@oberau.de

Autor:

Tourismus-Service Zugspitzland
info#@#zugspitzland.de

Organisation:

Tourismus-Service Zugspitzland
<http://www.zugspitzland.de/>
info#@#zugspitzland.de



QR-Code scannen und diese Seite offline speichern, mit Freunden teilen und mehr.

<https://s.et4.de/HGtcd>

Weitere Infos:

Dorfplatz. Schwierigkeitsgrad: Schwer; Trittsicherheit erforderlich!

Quelle: destination.one

ID: t_2541

Zuletzt geändert am 03.04.2024, 11:21

Startpunkt:

Dorfplatz ; Schmiedeweg 10

Zielpunkt:

Gießenbachalm

