



Über die Viehweide nach Oberau

Wanderung

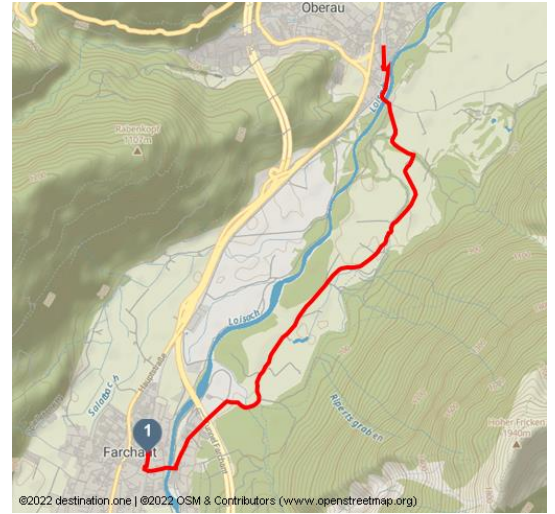
Nordicwalken

Laufen

Hundesparzierweg





Föhrenheide - © Tourist-Information Farchant / Andreas Müller, Andi Mueller-Am Gern 10-82490 F





Tourdaten:


sehr leicht
Schwierigkeit


4,9 km
Distanz


1 h 11 min
Dauer


8 m
Höhenmeter
(absteigend)


677 m
Höchster Punkt


654 m
Niedrigster Punkt

Bewertungen:

★★★★☆ Panorama

★★☆☆☆ Kondition

Ansprechpartner:

Tourist-Information Farchant
Am Gern 1
82490 Farchant

☎ 08821 / 961696

📞 08821 / 961622

🏠 www.farchant.de/

✉ info@farchant.de

Empfohlene Jahreszeiten:

JAN	FEB	MRZ	APR	MAI	JUN
JUL	AUG	SEP	OKT	NOV	DEZ

Schöner Weg nach Oberau, Rückweg über die Ursprünge oder Loisach-Uferweg.

Bequemer Wanderweg ohne Steigungen. Nach der Loisachbrücke (vom Bahnhof kommend) links eingebogen, der Frickestraße entlang, kommen Sie vorbei am Sportzentrum Föhrenheide zu einem Viehgatter. Dort gehen Sie immer den Asphaltweg entlang, der über die Kuhfluchtbrücke und dann leicht abfallend zum Röhrenbach und

Adresse:

Am Gern 1
82490 Farchant

☎ 08821 / 961696

📞 08821 / 961622

🏠 www.farchant.de/

✉ info@farchant.de

Autor:

Tourismus-Service Zugspitzland
info#@#zugspitzland.de

weiter nach Oberau führt.

Merkmale:

Informationen

Kinderwagentauglich, Fahrradtauglich, Familienfreundlich, Wintertauglich, Beschilderung, Tour mit Hund, Talwanderweg

Weitere Infos:

Farchant

Startpunkt:

Bahnhof in Farchant

Zielpunkt:

Bahnhof in Oberau

Wegbeschreibung:

Bequemer Wanderweg ohne Steigungen. Nach der Loisachbrücke (vom Bahnhof kommend) links eingebogen, der Frickenstraße entlang, kommen Sie vorbei am Sportzentrum Föhrenheide zu einem Viehgatter. Dort gehen Sie immer den Asphaltweg entlang, der über die Kuhfluchtbrücke und dann leicht abfallend zum Röhrlenbach und

weiter nach Oberau führt.

Tipp des Autors:

Es empfiehlt sich die Anreise mit dem Zug. Die Verbindung von München erfolgt im Stundentakt und der Beginn der Route lässt sich super ab dem Bahnhof starten!

Anfahrt:

Es empfiehlt sich die Anreise mit dem Zug. Die Verbindung von München erfolgt im Stundentakt und der Beginn der Route lässt sich super ab dem Bahnhof starten!

Organisation:

Tourismus-Service Zugspitzland
<http://www.zugspitzland.de/>
info#@#zugspitzland.de



QR-Code scannen und diese Seite offline speichern, mit Freunden teilen und mehr.

<https://s.et4.de/dklcd>

Quelle: destination.one

ID: t_2625

Zuletzt geändert am 05.05.2022, 08:34

