

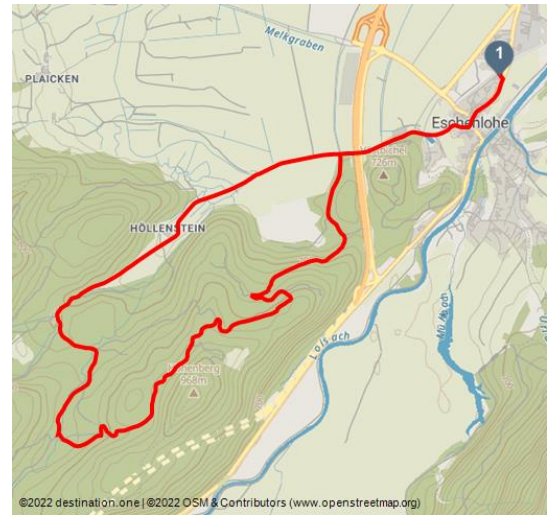


Klinkert-Auwald-Rundweg in Eschenlohe

Wanderung





Eschenlohe Höllenstein, Sill, Katzental - © @brey_photography, Ferienregion ZugspitzLand | Anton Brey





Tourdaten:



sehr leicht
Schwierigkeit



10,5 km
Distanz


3 h 8 min
Dauer


272 m
Höhenmeter
(aufsteigend)


278 m
Höhenmeter
(absteigend)


840 m
Höchster Punkt


630 m
Niedrigster Punkt

Bewertungen:

★★★★☆ Panorama

★★☆☆☆ Kondition

Ansprechpartner:

Tourist-Information Eschenlohe
Murnauer Straße 1
82438 Eschenlohe

☎ 08824/8228

📞 08824/8956

✉ info@eschenlohe.de

Empfohlene Jahreszeiten:

JAN	FEB	MRZ	APR	MAI	JUN
JUL	AUG	SEP	OKT	NOV	DEZ

Adresse:

Murnauer Straße 1
82438 Eschenlohe

☎ 08824/8228

📞 08824/8956

🏠 www.eschenlohe.de/

✉ info@eschenlohe.de

Rundwanderung Klinkert-Auwald.

Schöne Rundwanderung, zunächst durch den Ort, dann über Felder und Wiesen am Höllensteinhof vorbei. Im Anschluss leicht ansteigend an einem Bach entlang und im Wald. Man gelangt zu einem späteren Zeitpunkt und nach einem Abstieg wieder zu den Hinweg und kommt so wieder ins Dorf und zum Ausgangspunkt zurück.

Autor:

Tourismus-Service Zugspitzland
info#@#zugspitzland.de

Merkmale:

Informationen

Rundweg, Beschilderung, Gute Anbindung an ÖPNV

Organisation:

Tourismus-Service Zugspitzland
http://www.zugspitzland.de/
info#@#zugspitzland.de

Weitere Infos:

Eschenlohe

Startpunkt:

Bahnhof Eschenlohe, Bahnhofstraße 15, 82438 Eschenlohe

Zielpunkt:

Bahnhof Eschenlohe, Bahnhofstraße 15, 82438 Eschenlohe

Wegbeschreibung:

Vom Bahnhof Richtung Dorfmitte bis zum Kriegerdenkmal gehen. Dort rechts auf die Höllensteinstraße, dieser immer folgen. Vorbei am Friedhof, Eisstockheim und am Bauernhof "Höllenstein". Auf ansteigender Straße weiter, im Wald zwei rechte und eine linke Abzweigung ignorieren und bis zur nächsten Gabelung weiter. Hier links abzweigen und ansteigend am Höhenberg vorbei, abwärts zum Klinkert. Man stösst wieder auf den Hinweg, in der Nähe der Autobahnterminierung. Diese Straße rechts folgen bis zum Kriegerdenkmal, dann links bis kurz vor dem Bahnübergang und wiederum links zum Bahnhof gehen.

Ausrüstung:

Wanderschuhe mit rutschfester Sohle..

Getränke und Brotzeit.

Einkehrmöglichkeiten nur innerhalb der Ortschaften Eschenlohe und Oberau.

Tipp des Autors:

Bitte Anreise mit den Öffentlichen Verkehrsmitteln, da nur begrenzt Parkplätze zur Verfügung stehen.

Öffentliche Verkehrsmittel:

Sie haben die Möglichkeit, ganz bequem mit der Deutschen Bahn nach Eschenlohe anzureisen. Der Zug hält aus Richtung München und Garmisch-Partenkirchen kommend mindestens einmal stündlich in Eschenlohe. Der Bahnhof ist zentral gelegen. Die Tourenbeschreibung erfolgt ab Bahnhof.



QR-Code scannen und diese Seite offline speichern, mit Freunden teilen und mehr.

<https://s.et4.de/ydb8f>

Quelle: destination.one

ID: t_2687

Zuletzt geändert am 08.07.2024, 12:03

