

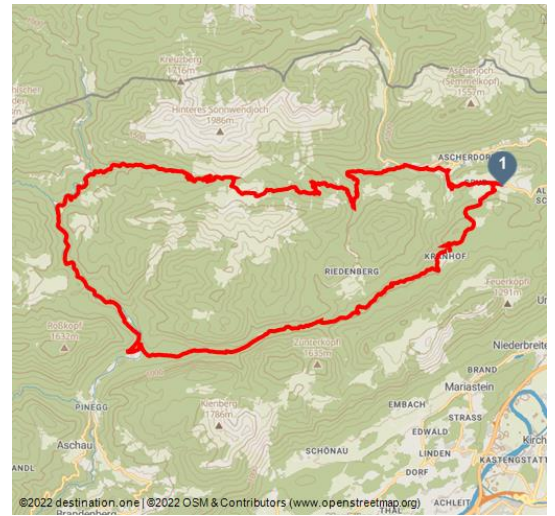


# Kaiserhausrunde (Tour Nr. 326 aus dem "RadTraum Süd")

Biken





Dietmar Denger, Alpenregion Tegernsee Schliersee




## Tourdaten:


  
medium  
Schwierigkeit

  
44,3 km  
Distanz

  
6 h 25 min  
Dauer

  
1162 m  
Höhenmeter  
(aufsteigend)

  
1154 m  
Höhenmeter  
(absteigend)

  
1424 m  
Höchster Punkt

  
661 m  
Niedrigster Punkt

## Bewertungen:

★★★★★ Panorama

★★★★☆ Kondition

## Adresse:

6335 Thiersee

## Autor:

Regionalentwicklung Oberland

## Organisation:

Alpenregion Tegernsee Schliersee  
<http://www.tegernsee-schliersee.de/>

## Empfohlene Jahreszeiten:

JAN	FEB	MRZ	APR	MAI	JUN
JUL	AUG	SEP	OKT	NOV	DEZ

## Anspruchsvolle Tagestour auf den Spuren von Kaiserin Sissi

Auf den Spuren der Wanderlustigen Kaiserin Sissi. Eine mit dem Mountain Bike anspruchsvolle Tour, da sie lange ist und immer wieder starke Anstiege nach sich zieht. Allerdings wird man durch tolle Aussichten belohnt, vor allem an der Kapelle an der Grabenbergalm, diese ist wunderschön gelegen. Zudem lädt sie das Kaiserhaus inmitten der Kaiserklamm zu vorzüglichen Köstlichkeiten ein. Wer unberührte Natur erleben will, für den ist diese Tour wie geschaffen. Zu guter Letzt darf man die Ackernalm nicht vergessen mit ihrer Schaukäserei und köstlichen Kaiserschmarrns.

Der Thiersee gleich neben Hinterthiersee bietet eine hervorragende Abkühlung nach der Tour.



QR-Code scannen und diese Seite offline speichern, mit Freunden teilen und mehr.

<https://s.et4.de/y-7Pf>

Quelle: destination.one

ID: t\_63350011

Zuletzt geändert am 26.05.2024, 18:05

**Startpunkt:**

Hinterthiersee (Info-Büro)

**Zielpunkt:**

Hinterthiersee (Info-Büro)

**Wegbeschreibung:**

Ausgangspunkt: Hinterthiersee (Info-Büro)

Auf der Straße Richtung Landl, nach 400 m links auf den Kranhofweg abbiegen und bei der Abzweigung Modal (km 2,5) geradeaus. Auf dem flachen Ebenwaldweg bis zur Kreuzung Riedenbergerwiesen fahren (km 9,8). Links auf die Ellbachstraße abbiegen und talauswärts zum Gasthaus Kaiserhaus (km 16,4) fahren (Kaiserklamm). Nach 30 m dem rechten Weg bergauf Richtung E. H. J. Klause und nach 190 m rechts bergauf fahren. Nach kurzer Abfahrt an der Schranke vorbei, über die Brücke und stets am Bach entlang. Bei km 26,4 an der Wegkreuzung bei den Holzhütten rechts bergauf dem Forstweg folgen. Anschließend links halten Richtung Valepp und über die Brücke bergauf zur Abzweigung bei der Wildfütterung (km 28,4). Hier rechts abbiegen und bergauf Richtung Berggasthof Ackernalm (km 31) fahren. An der Ackernalm vorbei und rechts zur Grabenbergalm (km 32,4). Anschließend an der aussichtsreichen Almkapelle vorbei und auf der Asphaltstraße abwärts bis zur letzten Almhütte. Dort das Rad links über die Wiese schieben und den Bach überqueren. Von hier die Forststraße Richtung Landl abwärtsfahren. Bei km 40,5 rechts auf die Landstraße abbiegen. In Landl (km 41,2) rechts über die Brücke und am Schwimmbad vorbei der Straße bis zu den Glarcherbauern folgen. Hier rechts auf die Landstraße Hinterthiersee abbiegen und zurück zum Ausgangspunkt fahren (km 45).

**Sicherheitshinweise:**

Alle Angaben ohne Gewähr. Das Begehen und Befahren der hier beschriebenen Touren erfolgt auf eigenes Risiko, beachten Sie auch kurzfristige Wegsperrungen.

Bitte nehmen Sie neben der Natur auch jederzeit Rücksicht auf Ihre Mitmenschen. So ist z.B. eine gegenseitige Rücksichtnahme zwischen Mountainbike-Fahrern und Wanderern zwingend notwendig, um unnötige Unfälle zu vermeiden und ein wunderbares Naturerlebnis für alle erlebbar zu machen.

**Ausrüstung:**

Wir empfehlen die Benutzung eines Fahrradhelms und ein technisch einwandfreies Mountainbike. Bitte denken Sie an Verpflegung, Werkzeug, Mobiltelefon, Wechselkleidung und ein Erste-Hilfe-Set.

**Tipp des Autors:**

Nach der Tour noch eine Abkühlung im idyllisch gelegenen Thiersee, die Berggasthöfe Kaiserhaus und Ackernalm liegen auf der Tour und sind geöffnet.

### **Anfahrt:**

Von München Kommend entweder über Ausfahrt Weyarn auf die St 2073 und B 307 nach Bayrischzell. Von dort richtung Kufstein und nach Landl links nach Hinterthiersee abbiegen.

Oder: von Rosenheim oder Innsbruck über die Inntal Autobahn nach Kufstein und dort nach Thiersee abbiegen. In Thiersee auffahren nach Hinterthiersee.

### **Parken:**

Infopoint Hinterthiersee

### **Öffentliche Verkehrsmittel:**

Züge der Bayerischen Regiobahn (BRB) verkehren stündlich ab München nach Bayrischzell. Von dort fährt man ca. 50 Minuten bis zum Startpunkt der Tour in Thiersee.

Mit dem Meridian von München oder mit der S-Bahn von Innsbruck aus nach Kufstein im stündlichen Verkehr. Von dort aus gelangt man mit dem Fahrrad in ca. 30 Minuten nach Thiersee.

Hier finden Sie die aktuellen Fahrplanauskünfte.

Die Fahrradmitnahme in der BRB ist erlaubt, bitte beachten Sie dazu folgende Hinweise.

### **Literatur:**

RadlTraum Süd, erhältlich in allen Tourist-Infos der Alpenregion Tegernsee-Schliersee.

### **Karte/Karten:**

'RadlTraum Süd'


### **Weitere Infos / Links:**

Die Karte "RadlTraum Süd" ist in allen Touristinformationen erhältlich, z.B. in Bayrischzell. In den Touristinformationen Landl und Thiersee ggfs. anderes Kartenmaterial erhältlich.

Die Radkarten oder kostenfreies Prospektmaterial können auch online bestellt werden.



Dietmar Denger, Alpenregion Tegernsee Schliersee



Dietmar Denger, Alpenregion Tegernsee Schliersee

