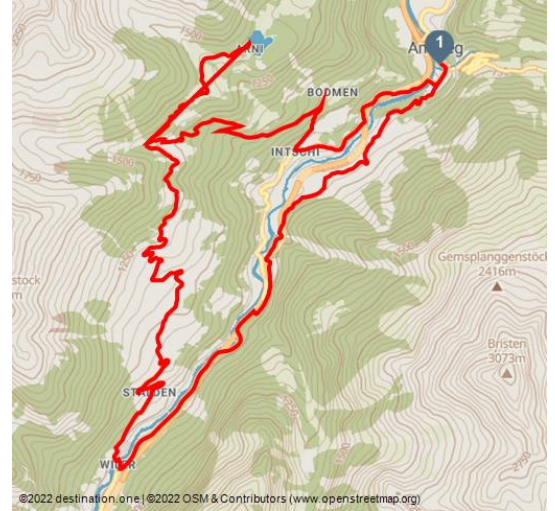




## Arni Bike - 407 SchweizMobil





A. Sanchez



### Tourdaten:


  
 medium  
 Schwierigkeit

  
 23,2 km  
 Distanz

  
 3 h 30 min  
 Dauer

  
 1000 m  
 Höhenmeter  
 (aufsteigend)

  
 1000 m  
 Höhenmeter  
 (absteigend)

  
 1410 m  
 Höchster Punkt

  
 520 m  
 Niedrigster Punkt



**Arni - eines der beliebtesten Naherholungsgebiete in der Ferienregion Uri bietet Ihnen eine eindrucksvolle Tour mit artenreichen Trockenwiesen und seltenen Orchideen unterhalb des Geissbergs.**

Über eine kurze Steigung gelangen Sie auf dem historischen Gotthard-Saumpfad, gesäumt von schönen Trockenmauern und Lesesteinhaufen über Vorder- und Hinter Ried nach Meitschligen. Auf der gemächlich steigenden Bergstrasse führt die Route zum Dorf Gurtnellen, wo sich zwei Restaurants für eine Rast anbieten. Nun wird es steiler und Sie fahren durch die faszinierende Landschaft, besetzt mit artenreichen Trockenweisen und seltenen Orchideenarten bis zur Heissigegg. Dort werden Sie mit einer tollen Aussicht auf das obere Reusstal belohnt. Die Weiterfahrt führt Sie über eine schöne Waldstrasse an den malerischen Arnisee, der mit Picknickplätzen, Feuerstellen und Restaurants die Möglichkeit zur Mittagspause bietet - für eine See Umrundung müssen Sie sich allerdings kurz von ihrem Bike trennen und den Weg zu Fuss in Angriff nehmen. Die Abfahrt auf dem etwas steilen, ruppigen Alpweg fordert Bremsen und Federung, wird aber jedes Bikerherz erwärmen. Etwas durchgeschüttelt erreichen Sie den Weiler Intschi und fahren nun auf der Kantonsstrasse zurück bis nach Amsteg.

### Hinweis

More information: [www.luzern.com](http://www.luzern.com) | [shop.luzern.com](http://shop.luzern.com)

### Bewertungen:

★★★★☆ Panorama

★★★★☆ Kondition

### Adresse:

6474 Amsteg

### Autor:

Uri Tourismus AG

### Organisation:

Uri Tourismus  
<https://www.uri.swiss/de/>

Die Tour ist durchgehend mit Nr. 407 signalisiert.



QR-Code scannen und diese Seite offline speichern, mit Freunden teilen und mehr.

<https://s.et4.de/nqzyf>

---

### **Merkmale:**

#### **Informationen**

Einkehrmöglichkeit, Rundweg

### **Startpunkt:**

Amsteg, Bushaltestelle Post

### **Zielpunkt:**

Amsteg, Bushaltestelle Post

### **Wegbeschreibung:**

Amsteg - Vorder Ried - Meitschligen - Wiler bei Gurtnellen - Gurtnellen - Rinderstafel - Arnisee - Rinderstafel - Intschi - Amsteg

### **Anfahrt:**

Von der Autobahn A2 Ausfahrt Amsteg nehmen.

### **Öffentliche Verkehrsmittel:**

Mit der Bahn bis zum Bahnhof Erstfeld fahren. Anschliessend den Bus Richtung Göschenen bis zur Haltestelle Amsteg, Bushaltestelle Post nehmen.

