

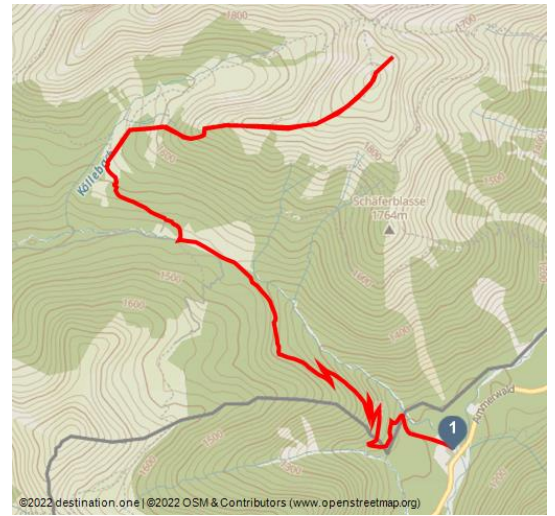


Skitour - Hochblasse

Skitouren




Skitour Hochblasse - Aufstieg - © Thorsten Unseld, Thorsten Unsld




Tourdaten:


medium
Schwierigkeit


11,9 km
Distanz


3 h
Dauer


902 m
Höhenmeter
(aufsteigend)


902 m
Höhenmeter
(absteigend)


1983 m
Höchster Punkt


1081 m
Niedrigster Punkt

Bewertungen:

★★★★☆ Panorama

★★☆☆☆ Kondition

Adresse:

6600 Reutte

Autor:

Naturpark Ranger

Organisation:

Naturpark Ammergauer Alpen
<https://www.ammergauer-alpen.de/>

Empfohlene Jahreszeiten:

JAN	FEB	MRZ	APR	MAI	JUN
JUL	AUG	SEP	OKT	NOV	DEZ

Wenig begangene Tour mit traumhaften Aussichten und einer grandiosen Abfahrt durchs Köllebachtal

Vom Parkplatz am Hotel Ammerwald führt Sie die Route zunächst über einen meist **geräumten Forstweg** hinein in den Wald bis zum Beginn des Schützensteigs. Dieser **schmale Pfad** schlängelt sich durch den **Bergwald** hinauf bis Sie wieder **freies Gelände** erreichen.

In diesem **wunderschönen und einsamen Hochtal** haben Sie einen schönen Blick auf den **Hohen Straussberg** und den **Säuling**.

Auf der rechten Seite an einem Baum steht ein **Hinweisschild zum Projekt "Skibergsteigen umweltfreundlich"** des deutschen Alpenvereins, welches



QR-Code scannen und diese Seite offline speichern, mit Freunden teilen und mehr.

<https://s.et4.de/g9s8c>

Quelle: destination.one

ID: t_66000060

Zuletzt geändert am 25.04.2024, 03:13

Empfehlungen zur Route gibt und insbesondere auf das **Wald-Wild-Schongebiet Hochblasse Schönfleck** hinweist.

Die Spur führt weiter **Richtung Jägerhütte** und dem **Sommerweg folgend zum Ochsenängerle** und einer kleinen Hütte. Unterhalb des **Ost-Westrücken** der Hochblasse werden die Hänge jetzt steiler und Sie steigen weiter bergan auf dem mit Latschen bewachsenen, **breiten Westrücken**.

Nachdem Sie den **Wald- und Latschengürtel** durchquert haben gelangen Sie auf die **freien und breiten Gipfelhänge** der Hochblasse, deren Gipfelkreuz schon von weitem sichtbar ist.

Wie auf vielen Gipfeln der Ammergauer Alpen haben Sie hier ein traumhaftes Panorama auf den **Wettersteinblock, Lechtaler Alpen** und hinein ins **Alpenvorland**.

Die Abfahrt erfolgt entlang der Aufstiegsspur zurück bis zur Jägerhütte. Über den Schützensteig fahren Sie ab bis zum Ausgangspunkt am Hotel Ammerwald.

Merkmale:

Informationen

Gipfel, Rundweg

Startpunkt:

Parkplatz Alte Grenzstation, Ammerwald

Zielpunkt:

Parkplatz Alte Grenzstation, Ammerwald

Wegbeschreibung:

Vom Parkplatz am Hotel Ammerwald führt Sie die Route zunächst über einen meist **geräumten Forstweg** hinein in den Wald bis zum **Beginn des Schützensteigs**. Dieser **schmale Pfad** schlängelt sich durch den **Bergwald** hinauf bis Sie wieder **freies Gelände** erreichen.

In diesem **wunderschönen und einsamen Hochtal** haben Sie einen schönen Blick auf den **Hohen Straussberg** und den **Säuling**.

Auf der rechten Seite an einem Baum steht ein **Hinweisschild zum Projekt "Skibergsteigen umweltfreundlich"** des deutschen Alpenvereins, welches Empfehlungen zur Route gibt und insbesondere auf das **Wald-Wild-Schongebiet Hochblasse Schönfleck** hinweist.

Die Spur führt weiter **Richtung Jägerhütte** und dem **Sommerweg folgend zum Ochsenängerle** und einer kleinen Hütte. Unterhalb des **Ost-Westrücken** der Hochblasse werden die Hänge jetzt steiler und Sie steigen weiter bergan auf dem mit Latschen bewachsenen, **breiten Westrücken**.

Nachdem Sie den **Wald- und Latschengürtel** durchquert haben gelangen Sie auf die **freien und breiten Gipfelhänge** der Hochblasse, deren Gipfelkreuz schon von weitem sichtbar ist.

Wie auf vielen Gipfeln der Ammergauer Alpen haben Sie hier ein traumhaftes Panorama auf den **Wettersteinblock, Lechtaler Alpen** und hinein ins **Alpenvorland**.

Die Abfahrt erfolgt entlang der Aufstiegsspur zurück bis zur Jägerhütte. Über den Schützensteig fahren Sie ab bis zum Ausgangspunkt am Hotel Ammerwald.

Sicherheitshinweise:

Bitte beachten Sie **IMMER den Lawinenlagebericht**: www.lawinenwarndienst-bayern.de

Im Notfall verständigen Sie bitte die nächstgelegene Rettungsleitstelle. Unabhängig vom Standort erreichen Sie diese deutschlandweit unter der Telefonnummer 112.

Ausrüstung:

Mit der perfekten Ausrüstung wird Ihr persönlicher Wintertag im Naturpark Ammergauer Alpen unvergesslich. Das passende Winterequipment wie Grödeln (Spikes für Wanderschuhe), Wanderstöcke, Schneeschuhe, Schlitten oder Langlaufski können Sie je nach Angebot bei unseren Partnern ausleihen:

Tourist-Info Bad Bayersoien

Adresse: Dorfstr. 45 - 82435 Bad Bayersoien

Tel.: +49 8845 7030 620

Drahtesel Verleih Lukas Spindler/ Sporthaus Mühlstraßer

Adresse: Theaterstraße 2 - 82487 Oberammergau

Tel.: +49 172 7228493

www.sport-muehlstrasser.de

www.bikeverleih-oberammergau.de

Sportzentrale Papistock

Adresse: Bahnhofstraße 6a, 82487

Tel.: +49 8822 4178

www.sportzentrale-papistock.de

Anfahrt:

A95, B23 über Ettal und Graswang weiter bis zum Hotel Ammerwald

Parken:

Parkplatz Alte Grenzstation, Ammerwald

Parkplatz ist nicht kostenpflichtig

Parkdauer: keine Zeitbegrenzung

Öffentliche Verkehrsmittel:

keine öffentlichen Verkehrsmittel

Gäste der Ammergauer Alpen Region fahren mit der elektronischen Gästekarte bzw. der KönigsCard kostenlos mit dem Bus und Bahn

e-Car-Sharing im Naturpark Ammergauer Alpen

Karte/Karten:

Kartenmaterial erhalten Sie in den Tourist-Informationen vor Ort.

Weitere Infos / Links:

Prospektmaterial ansehen und/oder bestellen





Skitour Hochblasse - © Thorsten Unseld, Thorsten Unseld



Skitour Hochblasse - kurz vor dem Gipfel
- © Thorsten Unseld, Thorsten Unseld



Skitour Hochblasse - Abfahrt - © Thorsten Unseld, Thorsten Unseld



Skitour Hochblasse - Abfahrt - © Thorsten Unseld, Thorsten Unseld

