

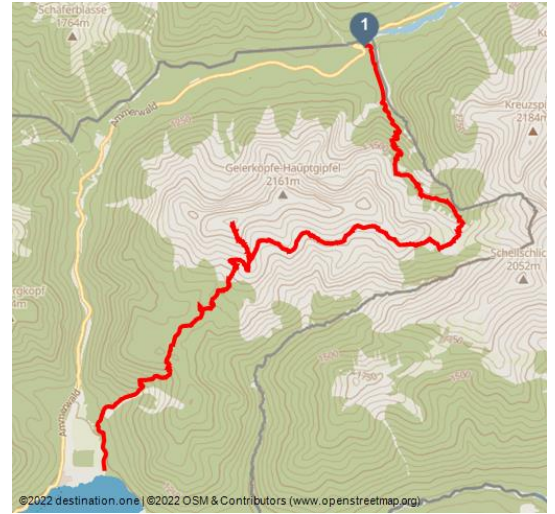


# Bergtour - Geierköpfe

Bergtour



Geierkopfmassiv - © Thorsten Unsel, Thorsten Unsel



## Tourdaten:

schwer  
Schwierigkeit

14 km  
Distanz

7 h 5 min  
Dauer

1253 m  
Höhenmeter  
(aufsteigend)

1363 m  
Höhenmeter  
(absteigend)

2138 m  
Höchster Punkt

978 m  
Niedrigster Punkt

## Bewertungen:

★★★★★ Panorama

★★★★★ Kondition

## Adresse:

6600 Reutte

## Autor:

Naturpark Ranger

## Organisation:

Naturpark Ammergauer Alpen  
<https://www.ammergauer-alpen.de/>

## Empfohlene Jahreszeiten:

JAN	FEB	MRZ	APR	MAI	JUN
JUL	AUG	SEP	OKT	NOV	DEZ

## Lange Bergtour auf den Westgipfel des Geierkopfmassivs

## Merkmale:

**Informationen**  
Gipfel, Rundweg

## Startpunkt:

Parkplatz/Bushaltestelle Grenze



QR-Code scannen und diese Seite offline speichern, mit Freunden teilen und mehr.

[https://s.et4.de/1TT\\_c](https://s.et4.de/1TT_c)

Quelle: destination.one

ID: t\_66000063

Zuletzt geändert am 25.04.2024, 03:03

### Zielpunkt:

Bushaltestelle Plansee

### Wegbeschreibung:

#### Unsere Empfehlung:

Nie mehr verlaufen - Wir empfehlen die kostenlose App "Zugspitz Region" u. a. mit GPX-Tracks zu allen Touren in der Region

### Sicherheitshinweise:

Im **Notfall** verständigen Sie bitte die nächstgelegene Rettungsleitstelle. Unabhängig vom Standort erreichen Sie diese deutschlandweit unter der Telefonnummer **112**.

### Ausrüstung:

Willkommen in der **Naturpark Teststubn**! Bei uns kannst Du Wanderstöcke, Tagesrucksäcke, Kinderkraxen und Grödeln namhafter Hersteller ausgiebig testen, bevor Du Dich für einen Kauf entscheidest. Lass Dich von unserem Team beraten, um das bestmögliche Outdoor-Abenteuer zu erleben. Unsere **Naturpark Teststubn** findest Du in den Touristinformationen **Bad Bayersoien** und **Bad Kohlgrub** und im **Drahtesel Verleih Lukas Spindler** in Oberammergau

Mehr Informationen: [www.ammergauer-alpen.de/teststubn](http://www.ammergauer-alpen.de/teststubn)

### Tipp des Autors:

Start und Ziel erreichbar mit dem Ringbus Ammergebirge. Mehr Informationen - [www.ammergauer-alpen.de/ringbus](http://www.ammergauer-alpen.de/ringbus)

### Parken:

Parkplatz "bei den sieben Quellen", Ammersattel

Parkplatz ist nicht kostenpflichtig

Parkdauer: keine Zeitbegrenzung

### Öffentliche Verkehrsmittel:

Der Start- und Endpunkt dieser Tour ist besonders bequem mit der Ringbuslinie Ammergebirge zu erreichen.


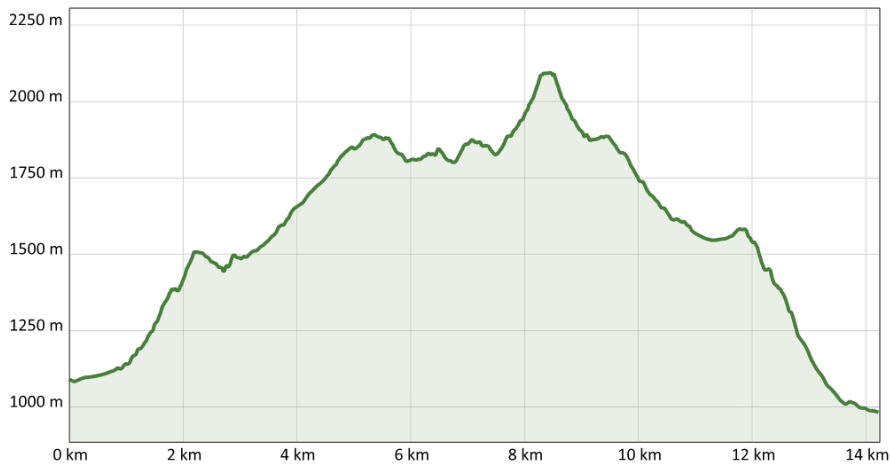
Alle Informationen zu dem Ringbus erfährst du hier: [www.ammergauer-alpen.de/ringbus](http://www.ammergauer-alpen.de/ringbus)

### Karte/Karten:

Kartenmaterial erhalten Sie in den Tourist-Informationen vor Ort.

### Weitere Infos / Links:


Prospektmaterial ansehen und/oder bestellen



Geierkopfmassiv - © Florian Leischer, Naturpark Ammergauer Alpen



Geierkopfmassiv - © Thorsten Unsel, Naturpark Ammergauer Alpen



Westlicher Geierkopf mit Gipfelkreuz - © Arvis Robalds, Ammergauer Alpen GmbH



Wegweiser am Kreuzjochl - © Arvis Robalds, Ammergauer Alpen GmbH



Blick vom Westgipfel auf den Plansee - © Arvis Robalds, Ammergauer Alpen GmbH



Blick Richtung ost vom Gipfelkreuz - © Arvis Robalds, Ammergauer Alpen GmbH

