

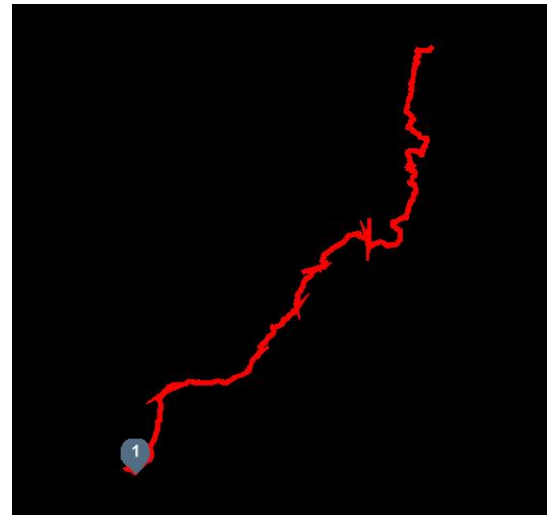


# Fernradweg - Loisach-Radweg

Fernradweg




Fernradweg - Loisach-Radweg - Der Radweg offenbart schöne Aussichten - © Das Blaue Land / Simon Bauer





## Tourdaten:


  
medium  
Schwierigkeit

  
113,7 km  
Distanz

  
6 h  
Dauer

  
231 m  
Höhenmeter  
(aufsteigend)

  
741 m  
Höhenmeter  
(absteigend)

  
1141 m  
Höchster Punkt

  
572 m  
Niedrigster Punkt

## Bewertungen:

★★★★☆ Panorama

★★☆☆☆ Kondition

## Adresse:

6633 Biberwier

## Autor:

Naturpark Ammergauer Alpen

## Organisation:

Das Blaue Land  
<http://www.dasblauland.de/>

## Empfohlene Jahreszeiten:

JAN	FEB	MRZ	APR	MAI	JUN
JUL	AUG	SEP	OKT	NOV	DEZ

**Entdecken Sie den neuen Loisachradweg: Majestätische Alpenkulissen, Moore, Seen, seltene Flora - All das und vieles mehr bietet der bestens ausgeschilderte Loisach-Radweg von Lermoos bis Wolfratshausen. Folgen sie dem Lauf der Loisach von ihrem Ursprung bis zur Mündung.**

Auf einer Länge von knapp über 100 Kilometern wird Ihnen Abwechslung pur geboten. Sie können die Tour sportlich angehen und an einem Tag abfahren, oder Sie planen mehrere Tage für die Strecke ein - am Wegesrand erwarten Sie unzählige touristische Highlights, die es zu entdecken gilt. Ob eine Fahrt mit der Zugspitzbahn, ein Abstecher zum Freilichtmuseum Glentleiten oder ein kurzer Bummel durch das nahegelegene Murnau mit seinen Museen - bei einer Fahrt auf dem Loisachradweg bleiben keine Wünsche offen. Entlang der Route erwarten Sie zudem Infos rund um das Thema Flößerei. Eine Pflichttour für jeden Genussradler!



QR-Code scannen und diese Seite offline speichern, mit Freunden teilen und mehr.

<https://s.et4.de/WGtcd>

Quelle: destination.one

ID: t\_66330012

Zuletzt geändert am 04.05.2023, 01:30

**Merkmale:****Informationen**

Kulturell interessant, Einkehrmöglichkeit

**Startpunkt:**

Biberwier

**Zielpunkt:**

Wolfratshausen

**Wegbeschreibung:**

Die Loisach entspringt in einem Moorgebiet im Bundesland Tirol zwischen den Lechtaler Alpen im Westen und dem Mieminger Gebirge im Osten unterhalb bzw. nördlich des Fernpasses. Ihre Quelle befindet sich in der Gemeinde Biberwier in der Gegend von Blind-, Mitter- und Weißensee. Dort startet die Tour auf dem Loisachradweg. Anschließend fließt ihr Wasser nordwärts durch das Ehrwalder Becken und anschließend entlang der B 187 durch Ehrwald und westlich vorbei an der Zugspitze zur deutschen Grenze. Ihr Weg führt Sie am Fluß entlang ins Zugspitzland und weiter ins Blaue Land. Über Ohlstadt mit seinem ursprünglichen Ortskern und der sehenswerten Kaulbachvilla und Großweil gelangen Sie zum Kochelsee. Vom See aus geht es weiter über Benediktbeuern und Eurasburg nach Wolfratshausen. Bei Wolfratshausen fließt die Loisach schließlich in die Isar.

**Sicherheitshinweise:**

Im Notfall verständigen Sie bitte die nächstgelegene Rettungsleitstelle. Unabhängig vom Standort erreichen Sie diese deutschlandweit unter der Telefonnummer 112.

Die von uns beschriebenen Wander- und Radwege dienen primär der Waldbewirtschaftung, ihre Benutzung erfolgt auf eigene Gefahr (§ 14 Abs. 1 BWaldG).

**Öffentliche Verkehrsmittel:**

Gäste der Region "Das Blaue Land" sowie der "Ammergauer Alpen" nutzen mit der elektronischen Gästekarte bzw. der KönigsCard eine Vielzahl an Buslinien sowie die Zuglinien von Murnau nach Oberammergau sowie von Uffing nach Garmisch-Partenkirchen kostenlos. Weitere Informationen erhalten Sie unter: <https://www.dasblauland.de/Service/mobil>

**Weitere Infos / Links:**

Unterkunft im Blauen Land finden

Prospekte bestellen



Fernradweg - Loisach-Radweg - Ortszentrum von Ohlstadt - © Das Blaue Land / Simon Bauer

kt wird aus Mitteln  
schen Fonds für  
ntwicklung (EFRE)

gemeinsam grenzenlos gesti  
**INTERRE**  
Bayern – Österreich  
2007-2013

Euregio-Förderung - © Das Blaue Land

