

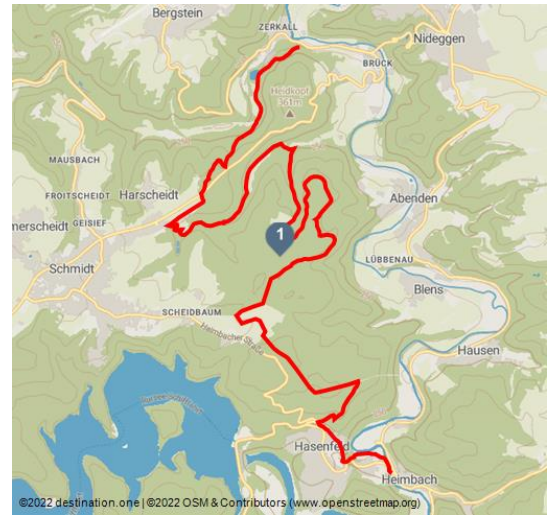


4. Etappe: Wildnis-Trail

regionaler Wanderweg





Wegmarkierung Wildnis-Trail im Nationalpark Eifel - © Eifel Tourismus GmbH, D. Ketz




Tourdaten:


leicht
Schwierigkeit


17,7 km
Distanz


5 h
Dauer


430 m
Höhenmeter
(aufsteigend)



465 m
Höhenmeter
(absteigend)


Ansprechpartner:

52152 Simmerath

Adresse:

Seeufer 3
52152 Simmerath

 +49 2473 937722

 +49 2472 80480

 www.wildnis-trail.de/

 info@wildnis-trail.de

Die Wanderung von Heimbach bis Zerkall ist eine kurze, relativ einfache Etappe durch den Norden des Nationalparks.

Die vierte und letzte Etappe des **Wildnis-Trails** eignet sich hervorragend für eine **Tageswanderung**: vom Zielort Zerkall fährt die Bahn regelmäßig zurück in Richtung Heimbach. Unterwegs grüßen Singvögel wie Nachtigall und Trauerschnäpper und laden hier, im Norden des **Nationalpark Eifel**, zum Konzert in der freien Natur ein. Majestätisch erheben sich dagegen die Eichen im Hetzinger Wald und weisen mit ihren knorrigen Ästen den Weg. Im Schliebachtal blühen Frühlingsblumen um die Wette und die Kühe grasen gelassen auf den saftigen Wiesen.

Tipps für einen Faulenzertag in Hürtgenwald-Zerkall

- Machen Sie eine Kajak- oder Kanufahrt von Heimbach nach Zerkall auf der Rur (vom 15. Juli bis zum 28. Februar möglich).
- Besuchen Sie den Nationalpark-Infopunkt Zerkall.
- Besuchen Sie das Nationalpark-Tor in Nideggen. Hier erwartet Sie die "Schatzkammer der Natur" in einer barrierefreien, mehrsprachigen Ausstellung.
- Besichtigen Sie die Burg Nideggen.
- Besuchen Sie die Ausstellung "Rur und Fels" im Bahnhof Nideggen-Brück.

Autor:

Monschauer Land Touristik e.V.



QR-Code scannen und diese Seite offline speichern, mit Freunden teilen und mehr.

<https://s.et4.de/zlFf>

Quelle: destination.one

ID: t_100267913

Zuletzt geändert am 10.04.2024, 23:07

Startpunkt:

Nationalpark-Tor Heimbach

Zielpunkt:

Nationalpark-Infopunkt Zerkall



