

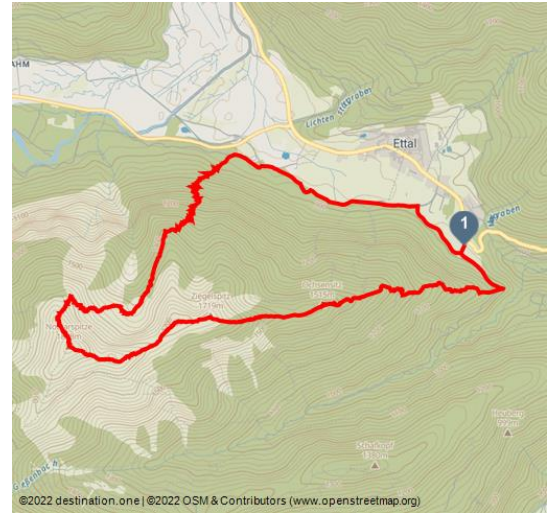


# Bergtour - Notkarspitze

Bergtour



Ochsensitz - © Thorsten Unsel, Anton Brey



## Tourdaten:

medium  
Schwierigkeit

11,2 km  
Distanz

6 h  
Dauer

1097 m  
Höhenmeter  
(aufsteigend)

1090 m  
Höhenmeter  
(absteigend)

1882 m  
Höchster Punkt

862 m  
Niedrigster Punkt

## Empfohlene Jahreszeiten:

JAN	FEB	MRZ	APR	MAI	JUN
JUL	AUG	SEP	OKT	NOV	DEZ

### Anspruchsvolle Bergtour von Ettal über Ochsensitz und Zieglspitz auf die Notkarspitze (1889 m) und steiler Abstieg zur Gaststätte Ettaler Mühle.

Gestartet wird direkt vor dem **Benediktiner Kloster in Ettal** oder am Wanderparkplatz Ettaler Sattel.

Nach seiner wohlbehaltenen Rückkehr in die Heimat gründete **Kaiser Ludwig der Bayer** das Kloster 1330 an diesem landschaftlich bezaubernden Ort. Jahrhunderte später bewunderte auch König Ludwig II. die besondere Lage des Ortes und erbaute nur einige Kilometer weiter entfernt sein Schloss Linderhof im Graswangtal.

Nach nur kurzem Aufstieg auf den **Ochsensitz** können Sie die Beweggründe der königlichen Bauernherren noch besser nachvollziehen. **Atemberaubende Blicke**



## Bewertungen:

★★★☆☆ Panorama

★★☆☆☆ Kondition

## Adresse:

82488 Ettal

## Organisation:

Naturpark Ammergauer Alpen  
<https://www.ammergauer-alpen.de/>

**auf die Ammergauer Alpen**, das **Estergebirge** und den **Wetterstein** begleiten Sie auf dem Weg entlang des **Grades** über die **Zieglspitz** zum Ziel - der **Notkarspitze**. Sie wird von den Einheimischen nur kurz als "Not" bezeichnet:

Ab hier geht es hinab in ein Kar und über einen Pfad auf steilen Serpentinafen ins Tal. Unten angekommen lohnt die Einkehr in der **Ettaler Mühle**. Nach einem erfrischenden Getränk und bayerischen Schmankerln sind Sie in 20 Min. wieder am Ausgangspunkt.



QR-Code scannen und diese Seite offline speichern, mit Freunden teilen und mehr.

<https://s.et4.de/VT97c>

---

Quelle: destination.one

ID: t\_100270490

Zuletzt geändert am 25.04.2024, 03:13

## Merkmale:

### Informationen

Gipfel

## Startpunkt:

Wanderparkplatz Ettaler Sattel

## Zielpunkt:

Wanderparkplatz Ettaler Sattel

## Wegbeschreibung:

Vom **Parkplatz am Kloster Ettal** gehen Sie die Hauptstraße vorbei am Klosterhotel Ludwig der Bayer und biegen in die erste Straße nach rechts ab, dem **Notalmweg**.

In südlicher Richtung wandern Sie über ein kurzes Wiesenstück in Richtung Bergwald. Hier beginnt der **Steig** hinauf auf den **Ochsensitz**, von wo aus viele Kehren durch den Wald steil bergauf führen. Vom Ochsensitz geht die Tour nun immer am **Kamm entlang** über die **Zieglspitz** bis zur Notkarspitze. Die gesamte Strecke bietet traumhafte Ausblicke ins Karwendel, Wetterstein und in die Ammergauer Alpen.

Der Abstieg von der Notkarspitze erfolgt in nördlicher Richtung hinunter zur **Großkaralm**. Über **steile Serpentinafen** führt der Pfad im Berg bald hinab ins Tal. Unten angekommen zieht sich der Weg entlang des Waldrandes zurück nach Ettal bis zum Ausgangsort.

Gäste der Ammergauer Alpen Region fahren mit der elektronischen Gästekarte bzw. der KönigsCard kostenlos mit dem Bus.

## Unsere Empfehlung:

Nie mehr verlaufen - Wir empfehlen die kostenlose App "Zugspitz Region" u. a. mit GPX-Tracks zu allen Touren in der Region

### Sicherheitshinweise:

Im **Notfall** verständigen Sie bitte die nächstgelegene Rettungsleitstelle. Unabhängig vom Standort erreichen Sie diese deutschlandweit unter der **Telefonnummer 112**.

### Ausrüstung:

Willkommen in der **Naturpark Teststüb**n! Bei uns kannst Du Wanderstöcke, Tagesrucksäcke, Kinderkraxen und Grödeln namhafter Hersteller ausgiebig testen, bevor Du Dich für einen Kauf entscheidest. Lass Dich von unserem Team beraten, um das bestmögliche Outdoor-Abenteuer zu erleben. Unsere **Naturpark Teststüb**n findest Du in den Touristinformationen **Bad Bayersoien** und **Bad Kohlgrub** und im **Drahtesel Verleih Lukas Spindler** in Oberammergau.

Mehr Informationen: [www.ammergauer-alpen.de/teststueb](http://www.ammergauer-alpen.de/teststueb)

### Tipp des Autors:

Nach der Tour lohnt ein Abstecher zur **Schaukäserei Ettal**. Probieren Sie hier unbedingt den Feuer- oder Bierkäse, der aus heimischer Milch hergestellt wird.

### Anfahrt:

A95, B23 über Ettal

### Parken:

**Parkplatz großer Parkplatz Klosterhof, Ettal**

### Öffentliche Verkehrsmittel:

Bushaltestellen:

**Start: Ettal Klosterhof, Rückfahrt: Graswang**

9606 Garmisch-Partenkirchen - Oberammergau - Wieskirche - Füssen

9622 Oberammergau - Ettal - Linderhof (Schloss)

Gäste des Naturparks Ammergauer Alpen fahren mit der elektronischen Gästekarte bzw. der KönigsCard kostenlos mit dem Bus und Bahn

## Literatur:


Wanderkarte Naturpark Ammergauer Alpen

## Karte/Karten:

Kartenmaterial erhalten Sie in den Tourist-Informationen vor Ort.

## Weitere Infos / Links:

Prospektmaterial ansehen und/oder bestellen



Blick vom Ochsenstz auf Ettal - © Thorsten Unsel, Anton Brey



Aufstieg zur Notkarspitze - © Thorsten Unsel, Anton Brey

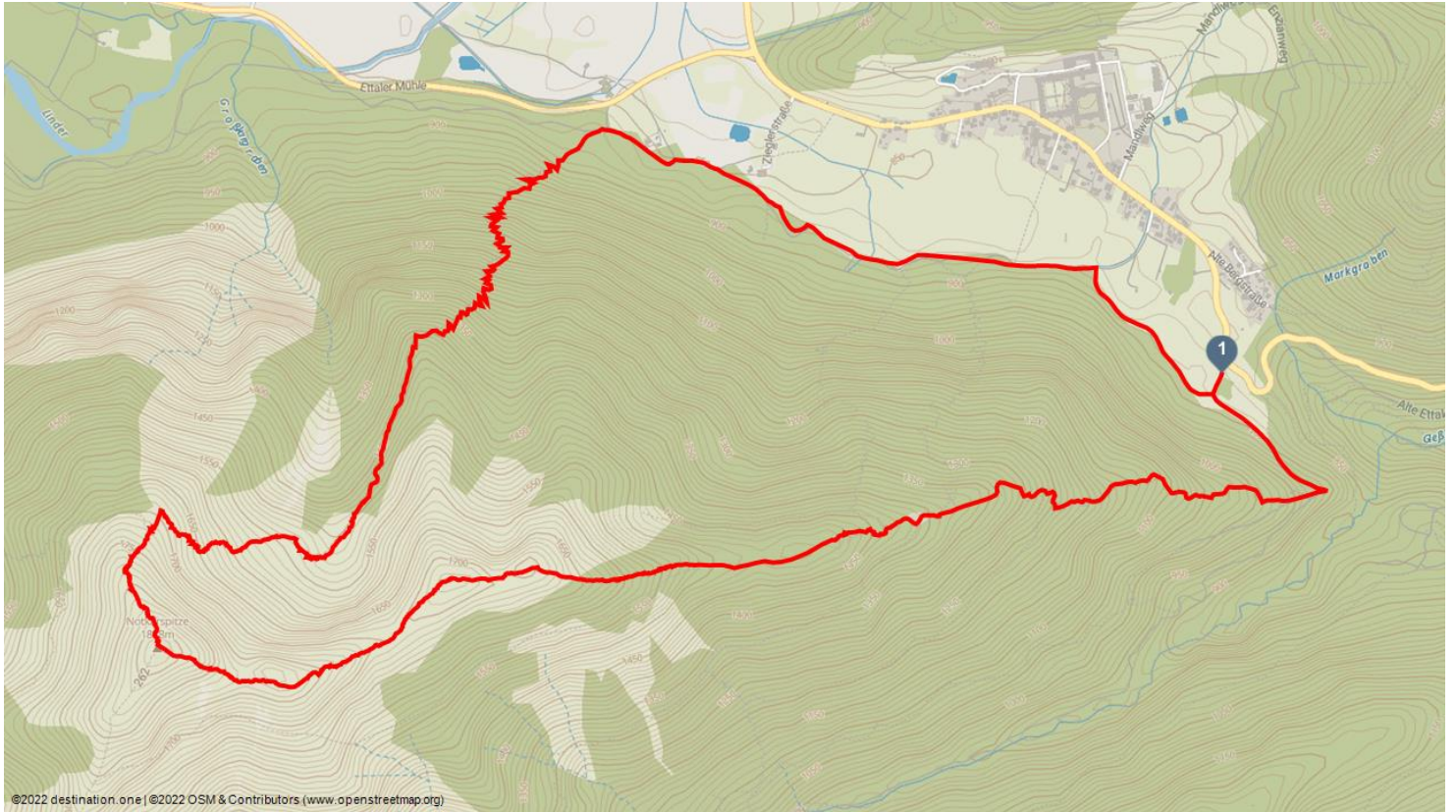


Ziegelspitz - © Thorsten Unsel, Anton Brey





Gipfelpanorama auf der Notkarspitze - © Thorsten Unseld, Ammergauer Alpen, Thorsten Unseld



©2022 destination.one | ©2022 OSM & Contributors (www.openstreetmap.org)