



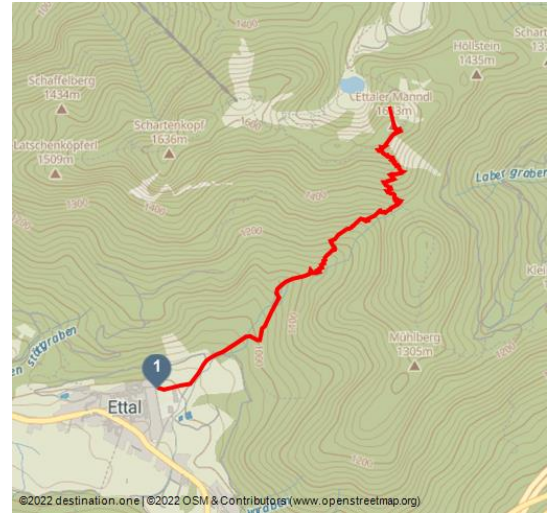
Bergtour - Ettaler Manndl mit Klettersteig

Bergtour

Klettersteig



Klettersteig Ettaler Manndl - © Arvis Robalds, Naturpark Ammergauer Alpen



Tourdaten:

medium
Schwierigkeit

6,3 km
Distanz

3 h 30 min
Dauer

707 m
Höhenmeter
(aufsteigend)

707 m
Höhenmeter
(absteigend)

1597 m
Höchster Punkt

889 m
Niedrigster Punkt

Empfohlene Jahreszeiten:

JAN	FEB	MRZ	APR	MAI	JUN
JUL	AUG	SEP	OKT	NOV	DEZ

Bergtour von Ettal auf das Ettaler Manndl (1633 m) mit Klettersteig.

Der Beginn am **Kloster Ettal** und die Sicht vom **Ettaler Manndl** zum Zugspitzmassiv bilden einen im deutschen Alpenraum seltenen Einklang von Naturschauspiel und Kulturdenkmal. Am Ende wartet ein **Klettersteig** der Schwierigkeitsstufen **A/B**.

Merkmale:

Informationen
Gipfel



Bewertungen:

★★★★★ Panorama

★★☆☆☆ Kondition

Adresse:

82488 Ettal

Autor:

Naturpark Ranger

Startpunkt:

Kloster Ettal, Naturpark Ammergauer Alpen

Zielpunkt:

Kloster Ettal, Naturpark Ammergauer Alpen

Wegbeschreibung:

Vom Parkplatz am **Kloster Ettal** gehen Sie vorbei an der **Schaukäserei**. Schon bald gelangen Sie über eine Forststraße immer weiter in den Bergwald hinein. Die Forststraße endet und geht über in einen schmalen Wanderpfad. Über die **Tiefental Forsthütte** wandern Sie in steilen Serpentinien weiter den Berg hinauf bis zur Einstiegsstelle unterhalb der großen **Felsblöcke des Ettaler Mandls**.

Testen Sie auf den ersten Metern im Fels, ob Sie sich für den Weg zum Gipfel sicher fühlen (**Klettersteigset unbedingt erforderlich!**). An festen Drahtseilen steigen Sie in die kleine Scharte auf, folgen dann einem Felsband links aufwärts durch die Wand und klettern schließlich direkt und steil zum **Vorgipfel, dem Ettaler Weibl**, hinauf.

Über die Scharte und eine kurze Rinne sind es nur ein paar Schritte zum Gipfelkreuz.

Unsere Empfehlung:

Nie mehr verlaufen - Wir empfehlen die kostenlose App "Zugspitz Region" u. a. mit GPX-Tracks zu allen Touren in der Region

Sicherheitshinweise:

Bitte beachten Sie, dass das letzte Stück zum Gipfel **Ettaler Mandl** ein Klettersteig der **Schwierigkeitsstufe A/B** ist. Wir empfehlen diese Bergtour nur mit entsprechender Ausrüstung (Helm, Gurt, Klettersteigset) zu gehen!

Ausrüstung:

Willkommen in der **Naturpark Teststüb**! Bei uns kannst Du Wanderstöcke, Tagesrucksäcke, Kinderkraxen und Grödeln namhafter Hersteller ausgiebig testen, bevor Du Dich für einen Kauf entscheidest. Lass Dich von unserem Team beraten, um das bestmögliche Outdoor-Abenteuer zu erleben.

Unsere **Naturpark Teststüb** findest Du in den Touristinformationen **Bad Bayersoien** und **Bad Kohlgrub** und im **Drahtesel Verleih Lukas Spindler** in Oberammergau.

Mehr Informationen: www.ammergauer-alpen.de/teststueb

Organisation:

Naturpark Ammergauer Alpen
<https://www.ammergauer-alpen.de/>



QR-Code scannen und diese Seite offline speichern, mit Freunden teilen und mehr.

https://s.et4.de/3_h8c

Quelle: destination.one

ID: t_100270859

Zuletzt geändert am 25.04.2024, 03:15

Tipp des Autors:

Besuchen Sie nach der Tour die **Schaukäserei Ettal** und probieren Sie die Käseköstlichkeiten, die hier jeden Tag aus heimischer Milch entstehen.

Anfahrt:

A95, B23 über Ettal nach Oberammergau

Parken:

Parkplatz Kloster Ettal

Parkplatz Friedhof Ettal

Mehr Informationen [HIER](#)

Öffentliche Verkehrsmittel:

Bushaltestelle: Ettal Klostergasthof

9606 Garmisch-Partenkirchen - Oberammergau - Wieskirche - Füssen

9622 Oberammergau - Ettal - Linderhof (Schloss)

Zughaltestelle: Bhf Oberammergau

Murnau - Oberammergau

Gäste des **Naturparks Ammergauer Alpen** fahren mit der elektronischen Gästekarte bzw. der KönigsCard kostenlos mit dem Bus und Bahn.

Literatur:

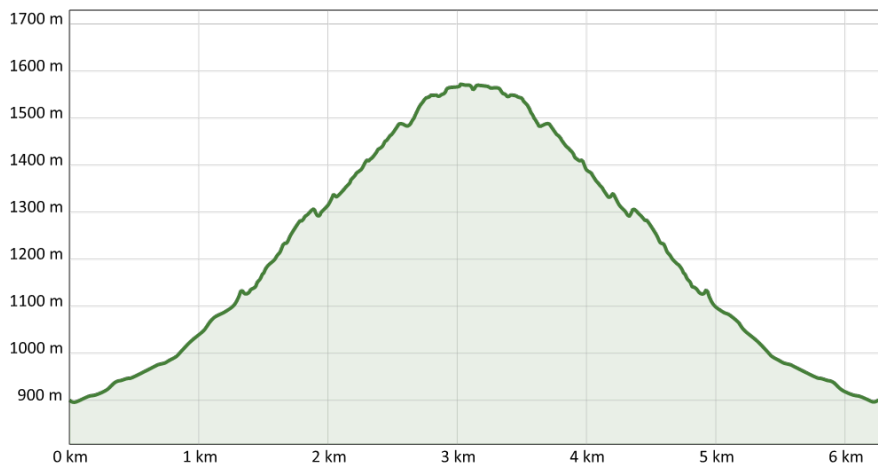
Wanderkarte Naturpark Ammergauer Alpen

Karte/Karten:

Kartenmaterial erhalten Sie in den Tourist-Informationen vor Ort.

Weitere Infos / Links:

Prospektmaterial ansehen und/oder bestellen




Herbstmorgen Ettaler Manndl - © Bernd Ritschel, Naturpark Ammergauer Alpen



Gipfelkreuz Ettaler Manndl - © Arvis Robalds, Naturpark Ammergauer Alpen



Blick auf Ettaler Manndl - © Simon Bauer, Naturpark Ammergauer Alpen



Ettaler Manndl - © Thorsten Unsel, Thomas Bichler, Best of Wandern



Blick auf Kloster Ettal - © Wolfgang Ehn, Zugspitz Region GmbH

