

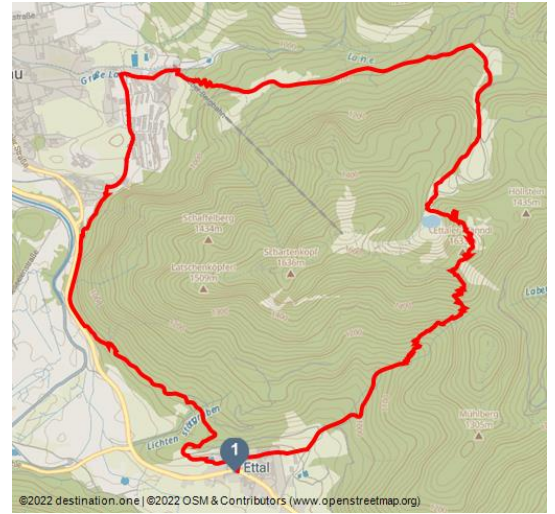


Bergtour - Ettaler Mandl Rundtour

Bergtour



Bergtour Ettaler Mandl - Gipfel mit Estergebirge und Fernblick bis zum Wilden Kaiser - © Thorsten Unseld, Thomas Bichler



Tourdaten:

schwer
Schwierigkeit

14,1 km
Distanz

6 h
Dauer

825 m
Höhenmeter
(aufsteigend)

825 m
Höhenmeter
(absteigend)

1586 m
Höchster Punkt

838 m
Niedrigster Punkt

Bewertungen:

★★★★★ Panorama

★★★★☆ Kondition

Adresse:

82488 Ettal

Autor:

Naturpark Ranger

Organisation:

Naturpark Ammergauer Alpen
<https://www.ammergauer-alpen.de/>

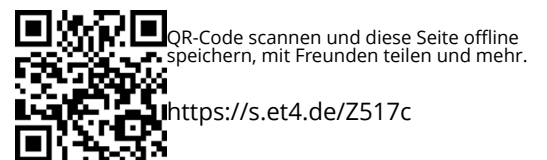
Empfohlene Jahreszeiten:

JAN	FEB	MRZ	APR	MAI	JUN
JUL	AUG	SEP	OKT	NOV	DEZ

Bergtour von Ettal auf das Ettaler Mandl (1633 m) mit Klettersteig. Abstieg nach Oberammergau.

Die Tour auf das Ettaler Mandl und hinunter über den **Soilasee** nach Oberammergau gehört zum Pflichtrepertoire eines jeden Bergwanderers in den Bayerischen Alpen.

Der Beginn am **Kloster Ettal** und die Sicht vom Ettaler Mandl zum **Zugspitzmassiv** bilden einen im deutschen Alpenraum seltenen **Einklang von Naturschauspiel und Kulturdenkmal**.



QR-Code scannen und diese Seite offline speichern, mit Freunden teilen und mehr.

<https://s.et4.de/Z517c>

Quelle: destination.one

ID: t_100270943

Zuletzt geändert am 28.04.2024, 01:06

Merkmale:

Informationen

Gipfel, Einkehrmöglichkeit

Startpunkt:

Kloster, Ettal

Zielpunkt:

Kloster, Ettal

Wegbeschreibung:

Vom Parkplatz am Friedhof gehen Sie vorbei an der Schaukäserei in Ettal. Schon bald gelangen Sie über eine Forststraße immer weiter in den Bergwald hinein. Die Forststraße endet und geht über in einen schmalen Wanderpfad. Über die **Tiefental Forsthütte** wandern Sie in steilen **Serpentinen** weiter den Berg hinauf bis zur Einstiegsstelle unterhalb der großen **Felsblöcke des Ettaler Mandls**.

Testen Sie auf den ersten Metern im Fels, ob Sie sich für den Weg zum Gipfel sicher fühlen (**Klettersteigset ist zu empfehlen**). An festen Drahtseilen steigen Sie in die kleine Scharte auf, folgen dann einem Felsband links aufwärts durch die Wand und klettern schließlich direkt und steil zum **Vorgipfel, dem Ettaler Weibl**, hinauf.

Über die Scharte und eine kurze Rinne sind es nur ein paar Schritte zum Gipfelkreuz. Die unterstützende Gliederkette ist durchweg fest angebracht, eignet sich allerdings nicht zur Selbstsicherung. Wieder sicher unten und zurück am Hauptweg, biegen Sie links mit dem Zwischenziel Soila-Alm ab.

Sie gelangen erst zu einem **idyllischen Karsee**, dem Soilasee. Von hier aus sind Sie in ein paar Minuten an der Soila-Alm. Die romantisch gelegene **Soila-Alm ist im Sommer bei schönem Wetter auch bewirtschaftet**.

Nach einer kurzen Rast gehen Sie in Tal Richtung Oberammergau, vorbei an der Talstation der **Laber-Bergbahn** bis zur **Aufackerstraße**. Dort biegen Sie links ab und laufen dorfauswärts durch den Ort, welchen Sie dann auf dem **Vogelherdweg** Richtung Ettal verlassen. Der Weg schlängelt sich entlang der Bundesstraße, leicht am Berg oben zum Ausgangsort in Ettal.

Nie mehr verlaufen - Wir empfehlen die kostenlose App "Zugspitz Region" u. a. mit GPX-Tracks zu allen Touren in der Region

Sicherheitshinweise:

Das letzte Stück zum Ettaler Mandl ist ein kurzer und teilweise exponierter Klettersteig! Hohe Rutschgefahr bei nassem Fels!

Im **Notfall** verständigen Sie bitte die nächstgelegene Rettungsleitstelle. Unabhängig vom Standort erreichen Sie diese deutschlandweit unter der **Telefonnummer 112**.

Ausrüstung:

Willkommen in der **Naturpark Teststubn!** Bei uns kannst Du Wanderstöcke, Tagesrucksäcke, Kinderkraxen und Grödeln namhafter Hersteller ausgiebig testen, bevor Du Dich für einen Kauf entscheidest. Lass Dich von unserem Team beraten, um das bestmögliche Outdoor-Abenteuer zu erleben. Unsere **Naturpark Teststubn** findest Du in den Touristinformationen **Bad Bayersoien** und **Bad Kohlgrub** und im **Drahtesel Verleih Lukas Spindler** in Oberammergau.

Mehr Informationen: www.ammergauer-alpen.de/teststubn

Tipp des Autors:

Besuchen Sie nach der Tour die Schaukäserei Ettal und probieren Sie die Käseköstlichkeiten, die hier jeden Tag aus heimischer Milch entstehen.

Anfahrt:

A95, B23 über Ettal nach Oberammergau

Parken:

Parkplatz Friedhof, Ettal

Öffentliche Verkehrsmittel:

Der Start- und Endpunkt dieser Tour ist besonders bequem mit der Ringbuslinie Ammergebirge zu erreichen.

Alle Informationen zu dem Ringbus erfährst du hier: www.ammergauer-alpen.de/ringbus

Karte/Karten:

Kartenmaterial erhalten Sie in den Tourist-Informationen vor Ort.

Weitere Infos / Links:

Prospektmaterial ansehen und/oder bestellen




Bergtour Ettaler Manndl - Blick auf Solia See - © Thorsten Unsel, Mathias Neubauer



Bergtour - Ettaler Manndl - © Thorsten Unsel, Anton Brey, Anton Brey Anton Brey - Photography



Bergtour Ettaler Manndl - Blick auf Kloster Ettal und Läger - © Thorsten Unsel, Hanspeter Schöne



Bergtour Ettaler Manndl - Gipfelblick mit Estergebirge und Wetterstein - © Thorsten Unsel, Bernd Ritschel

