

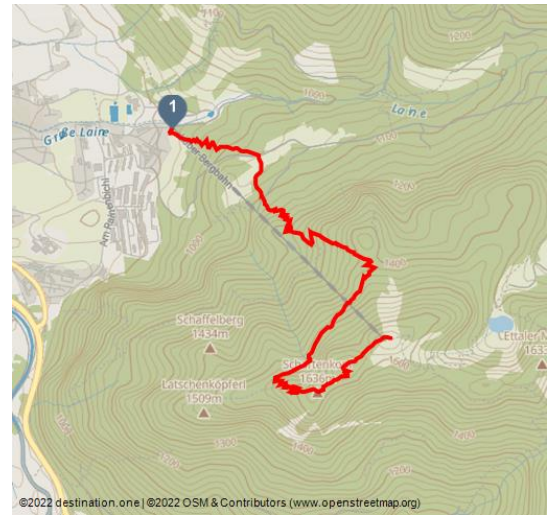


Bergtour - Laber über Schartenköpfe

Bergtour





Schartenköpfe - © Anton Brey, Ammergau Alpen GmbH





Tourdaten:



medium
Schwierigkeit


8,8 km
Distanz


4 h 45 min
Dauer


763 m
Höhenmeter
(aufsteigend)


764 m
Höhenmeter
(absteigend)


1684 m
Höchster Punkt


896 m
Niedrigster Punkt

Empfohlene Jahreszeiten:

| | | | | | |
|-----|-----|-----|-----|-----|-----|
| JAN | FEB | MRZ | APR | MAI | JUN |
| JUL | AUG | SEP | OKT | NOV | DEZ |

Mittelschwere Bergtour von Oberammergau auf den Laber über die Schartenköpfe. Auf- und Abstieg mit der Laber-Bergbahn möglich

Der Laber zählt zu den **schönsten Aussichtsbergen** im **deutschen Alpenraum**. Erleben Sie auf dieser Wanderung selbst die fantastische **Fernsicht über Estergebirge, Karwendel, Wetterstein bis zum Wilden Kaiser**. Bei diesem Panorama sind die Mühen des Aufstiegs schnell vergessen und der Kaffee auf der Terrasse des Laberhauses schmeckt gleich doppelt so gut.

Merkmale: Informationen



Bewertungen:

- ★★★★☆ Panorama
- ★★☆☆☆ Kondition

Adresse:

82487 Oberammergau

Autor:

Naturpark Ranger

Gipfel, Einkehrmöglichkeit

Startpunkt:

WellenBerg, Oberammergau

Zielpunkt:

WellenBerg, Oberammergau

Wegbeschreibung:

Ausgangspunkt der Wanderung ist der **Parkplatz** am Erlebnisbad WellenBerg in Oberammergau. Von hier aus gehen Sie vorbei an der **Talstation der Laber-Bergbahn** und folgen weiter den ausgeschilderten Weg über die Shartenköpfe. Anfangs schlängelt sich der Steig wechselnd durch den Bergwald und Freiflächen bevor sich der Blick ins Graswangtal öffnet. Höhe des **Schartenkopfs (1636m)** bieten sich immer wieder herrliche Ausblicke ins Graswangtal und auf die Zugspitze.

Weiter stetig ansteigend, gelangen Sie auf den Laber und zum **bewirtschafteten Laberhaus**. Hier lohnt es sich auf der Terasse etwas länger zu verweilen bevor es wieder auf den gleichen Weg oder mit der **Laber-Bergbahn** wieder zurück nach Oberammergau geht.

Unsere Empfehlung:

Nie mehr verlaufen - Wir empfehlen die kostenlose App "Zugspitz Region" u. a. mit GPX-Tracks zu allen Touren in der Region

Sicherheitshinweise:

Im **Notfall** verständigen Sie bitte die nächstgelegene Rettungsleitstelle. Unabhängig vom Standort erreichen Sie diese deutschlandweit unter der **Telefonnummer 112**.

Ausrüstung:

Willkommen in der **Naturpark Teststüb**! Bei uns kannst Du Wanderstöcke, Tagesrucksäcke, Kinderkraxen und Grödeln namhafter Hersteller ausgiebig testen, bevor Du Dich für einen Kauf entscheidest. Lass Dich von unserem Team beraten, um das bestmögliche Outdoor-Abenteuer zu erleben. Unsere **Naturpark Teststüb** findest Du in den Touristinformationen **Bad Bayersoien** und **Bad Kohlgrub** und im **Drahtesel Verleih Lukas Spindler** in Oberammergau

Mehr Informationen: www.ammergauer-alpen.de/teststueb

Organisation:

Naturpark Ammergauer Alpen
<https://www.ammergauer-alpen.de/>



QR-Code scannen und diese Seite offline speichern, mit Freunden teilen und mehr.

<https://s.et4.de/N2c8c>

Quelle: destination.one

ID: t_100270491

Zuletzt geändert am 04.05.2024, 01:15

Tipp des Autors:

Im Sommer der Lange Donnerstag am Laber. Bergbahnbetrieb bis 22:00 Uhr

Anfahrt:

A95, B23 über Ettal nach Oberammergau

Parken:

Parkplatz WellenBerg, Oberammergau

großer, kostenloser Parkplatz

Parkplatz Süd/ Festplatz

Öffentliche Verkehrsmittel:

Bushaltestelle: Oberammergau Bhf oder Eugen-Papst-Str.

9606 Garmisch-Partenkirchen - Oberammergau - Wieskirche - Füssen

Zughaltestelle: Bhf Oberammergau

Murnau - Oberammergau

Gäste der Ammergauer Alpen Region fahren mit der elektronischen Gästekarte bzw. der KönigsCard kostenlos mit dem Bus und Bahn.

e-Car-Sharing im Naturpark Ammergauer Alpen

Literatur:

Wanderkarte Naturpark Ammergauer Alpen

Karte/Karten:

Kartenmaterial erhalten Sie in den Tourist-Informationen vor Ort.

Weitere Infos / Links:

Prospektmaterial ansehen und/oder bestellen



Bergtour - Laber, am Gipfel - © Thorsten Unsel, Anton Brey



Bergtour - Laber - Gipfel mit Wettersteinblick - © Thorsten Unsel, Naturpark Ammergauer Alpen



Bergtour - Laber - © Thorsten Unsel, Anton Brey, Anton Brey Anton Brey - Photography



Bergtour - Laber - © Thorsten Unsel, Anton Brey



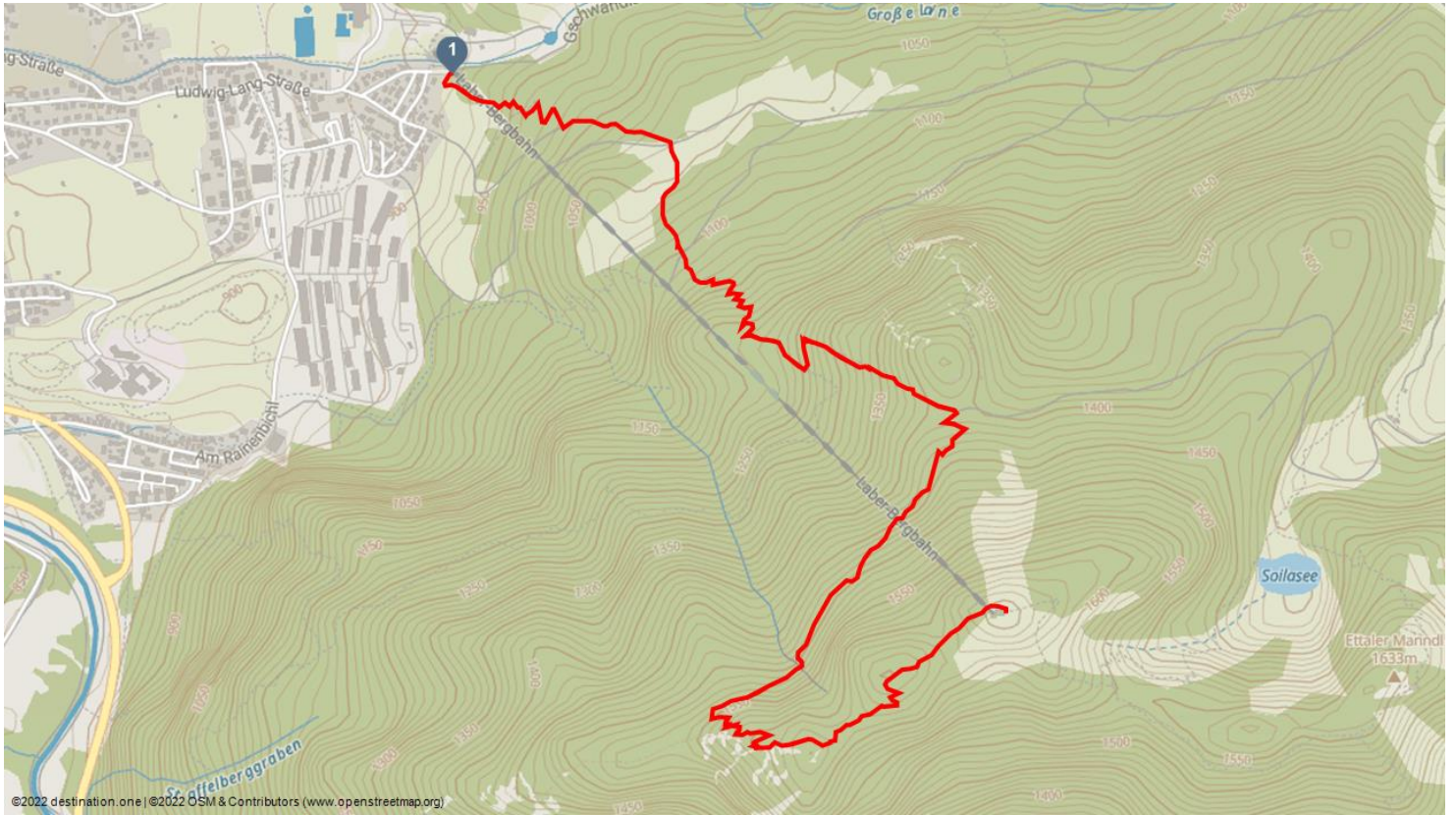
Bergtour - Laber, Blick auf das Ettaler Mandl - © Thorsten Unsel, Naturpark Ammergauer Alpen, Anton Brey Anton Brey - Photography



Laber-Bergbahn - © Thorsten Unseld, Brey



Naturpark Ammergauer Alpen



©2022 destination one | ©2022 OSM & Contributors (www.openstreetmap.org)