

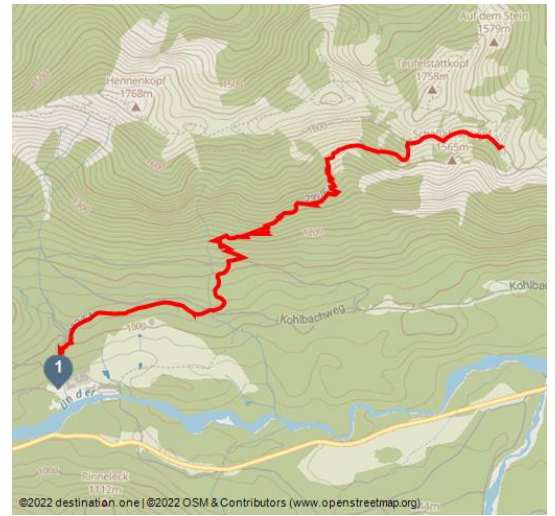


Bergtour - Pürschling von Schloss Linderhof

Bergtour



Erster Blick auf das August-Schuster-Haus - © Erika Spengler, Zugspitz Region GmbH



Tourdaten:

medium
Schwierigkeit

10,3 km
Distanz

5 h
Dauer

701 m
Höhenmeter
(aufsteigend)

701 m
Höhenmeter
(absteigend)

1594 m
Höchster Punkt

946 m
Niedrigster Punkt

Empfohlene Jahreszeiten:

JAN	FEB	MRZ	APR	MAI	JUN
JUL	AUG	SEP	OKT	NOV	DEZ

Eine aussichtsreiche Bergtour vom Schloss Linderhof zum Pürschling und zum August-Schuster-Haus. Wegen der südseitigen Exposition im Spätherbst zu empfehlen.

Eine beliebte Bergtour im **Naturpark Ammergauer Alpen**. Wegen der durchgehend südseitigen Exposition im Spätherbst sehr zu empfehlen. Dieser Weg verläuft weniger auf Fahrwegen als die nordseitige Aufstiegsvariante von Unterammergau.

Merkmale: Informationen



Bewertungen:

★★★★☆ Panorama

★★☆☆☆ Kondition

Adresse:

82488 Ettal

Autor:

Naturpark Ranger

Kulturell interessant, Einkehrmöglichkeit

Startpunkt:

Wanderparkplatz Schloss Linderhof

Zielpunkt:

Wanderparkplatz Schloss Linderhof

Wegbeschreibung:

Von **Schloss Linderhof** (943m, es gibt einen Wandererparkplatz: an der Schranke fragen) rechts haltend oberhalb des Schlossgeländes durch den **Linderwald**. Zweimal eine Forststraße überqueren und in zunehmender Steilheit zum **Kälberalmgraben**. Diesen überqueren und weiter aufwärts, bis man den Höhenweg Pürschlinghaus-Brunnenkopfhütte erreicht. Hier rechts abzweigen und auf dem Höhenweg zum bald sichtbaren Haus (1564m).

Unsere Empfehlung:

Nie mehr verlaufen - Wir empfehlen die kostenlose App "Zugspitz Region" u. a. mit GPX-Tracks zu allen Touren in der Region

Sicherheitshinweise:

Im **Notfall** verständigen Sie bitte die nächstgelegene Rettungsleitstelle. Unabhängig vom Standort erreichen Sie diese deutschlandweit unter der **Telefonnummer 112**.

Ausrüstung:

Willkommen in der **Naturpark Teststubn**! Bei uns kannst Du Wanderstöcke, Tagesrucksäcke, Kinderkraxen und Grödeln namhafter Hersteller ausgiebig testen, bevor Du Dich für einen Kauf entscheidest. Lass Dich von unserem Team beraten, um das bestmögliche Outdoor-Abenteuer zu erleben. Unsere **Naturpark Teststubn** findest Du in den Touristinformationen **Bad Bayersoien** und **Bad Kohlgrub** und im **Drahtesel Verleih Lukas Spindler** in Oberammergau.

Mehr Informationen: www.ammergauer-alpen.de/teststubn

Tipp des Autors:

Hüttenübernachtung auf dem **August-Schuster-Haus** und auf dem Rückweg ein Abstecher durch das **Schlosspark Linderhof**.

Anfahrt:

A95, B23 über Ettal und Granswang nach Linderhof

Parken:

Organisation:

Naturpark Ammergauer Alpen
<https://www.ammergauer-alpen.de/>



QR-Code scannen und diese Seite offline speichern, mit Freunden teilen und mehr.

<https://s.et4.de/yD37c>

Quelle: destination.one

ID: t_100270861

Zuletzt geändert am 29.06.2024, 02:07

Parkplatz Schloss Linderhof, Linderhof

Öffentliche Verkehrsmittel:

Der Start- und Endpunkt dieser Tour ist besonders bequem mit der Ringbuslinie Ammergebirge zu erreichen.

Alle Informationen zu dem Ringbus erfährst du hier: www.ammergauer-alpen.de/ringbus

Literatur:

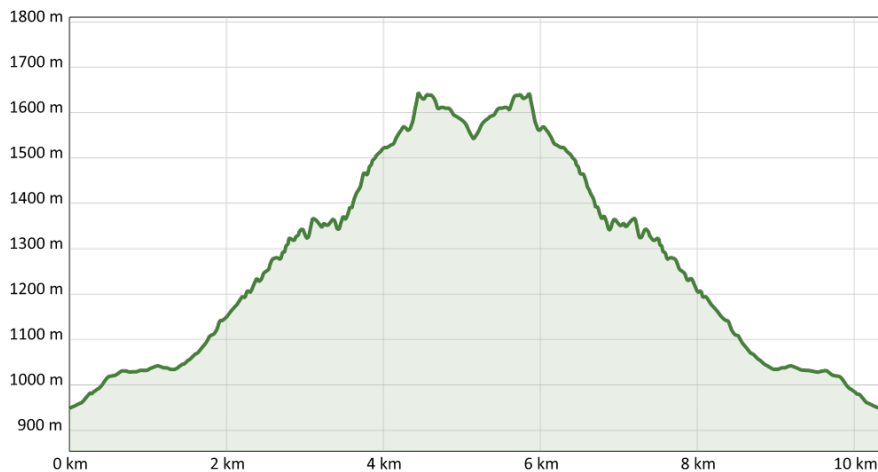
Wanderkarte Naturpark Ammergauer Alpen

Karte/Karten:

Kartenmaterial erhalten Sie in den Tourist-Informationen vor Ort.

Weitere Infos / Links:

Prospektmaterial ansehen und/oder bestellen





Pürschling Blick Zugspitze - © Thorsten Unsel, Naturpark Ammergauer Alpen




Aufstieg zum Pürschling - © Erika Spengler, Zugspitz Region GmbH




August-Schuster-Haus - © Erika Spengler, Zugspitz Region GmbH



Pürschling Blick ins Graswangtal - © Thorsten Unsel, Ammergauer Alpen GmbH



Weg Nahe Schloss Linderhof - © Erika Spengler, Zugspitz Region GmbH



Weitblick vom Weg in Graswangtal - © Erika Spengler, Zugspitz Region GmbH



Ausblicke vom Aufstieg - © Erika Spengler, Zugspitz Region GmbH

