



Bergtour - Steckenbergkreuz

Bergtour





In der Schleifmühlklamm - © Erika Spengler, Zugspitz Region GmbH





Tourdaten:



leicht
Schwierigkeit


3,4 km
Distanz


1 h 50 min
Dauer


328 m
Höhenmeter
(aufsteigend)


329 m
Höhenmeter
(absteigend)


1211 m
Höchster Punkt


882 m
Niedrigster Punkt

Empfohlene Jahreszeiten:

JAN	FEB	MRZ	APR	MAI	JUN
JUL	AUG	SEP	OKT	NOV	DEZ

Eine leichte, für Familien geeignete Bergtour durch die malerische Schleifmühlklamm und Gipfelerlebnis

Reizvoll geht es zu Beginn durch die **Schleifmühlklamm**, dann auf einem hübschen kleinen Steig durch den Wald zum Gipfelkreuz mit schöner Aussicht. Danach wartet das Freizeitprogramm am **Erlebnisberg Steckenberg** mit Alpakas, Rodelbahn auf dich.

Merkmale:

Informationen

Gipfel, Einkehrmöglichkeit



Bewertungen:

★★★★★ Panorama

★☆☆☆☆ Kondition

Adresse:

82497 Unterammergau

Autor:

Naturpark Ranger

Startpunkt:

Parkplatz Pürschling, Unterammergau

Zielpunkt:

Parkplatz Pürschling, Unterammergau

Wegbeschreibung:

Unsere Empfehlung:

Nie mehr verlaufen - Wir empfehlen die kostenlose App "Zugspitz Region" u. a. mit GPX-Tracks zu allen Touren in der Region

Sicherheitshinweise:

Im **Notfall** verständigen Sie bitte die nächstgelegene Rettungsleitstelle. Unabhängig vom Standort erreichen Sie diese deutschlandweit unter der **Telefonnummer 112**.

Ausrüstung:

Willkommen in der **Naturpark Teststüb**n! Bei uns kannst Du Wanderstöcke, Tagesrucksäcke, Kinderkraxen und Grödeln namhafter Hersteller ausgiebig testen, bevor Du Dich für einen Kauf entscheidest. Lass Dich von unserem Team beraten, um das bestmögliche Outdoor-Abenteuer zu erleben. Unsere **Naturpark Teststüb**n findest Du in den Touristinformationen **Bad Bayer**soien und **Bad Kohlgrub** und im **Drahtesel Verleih Lukas Spindler** in Oberammergau.

Mehr Informationen: www.ammergauer-alpen.de/teststuebn

Tipp des Autors:

Nach der Wanderung sich kulinarisch verwöhnen lassen in der **Steckenbergalm**

Anfahrt:

A95, B23 über Oberammergau nach Unterammergau

Parken:

Parkplatz Pürschling, Unterammergau

Organisation:

Naturpark Ammergauer Alpen
<https://www.ammergauer-alpen.de/>



QR-Code scannen und diese Seite offline speichern, mit Freunden teilen und mehr.

<https://s.et4.de/sN07c>

Quelle: destination.one

ID: t_100270422

Zuletzt geändert am 25.04.2024, 03:13

Öffentliche Verkehrsmittel:

Bushaltestelle: Unterammergau Rathaus

9606 Garmisch-Partenkirchen - Oberammergau - Wieskirche - Füssen

Zughaltestelle: Bhf Unterammergau

Murnau - Unterammergau - Oberammergau

Gäste der Ammergauer Alpen Region fahren mit der elektronischen Gästekarte bzw. der KönigsCard kostenlos mit dem Bus.

e-Car-Sharing im Naturpark Ammergauer Alpen

Literatur:

Wanderkarte Naturpark Ammergauer Alpen

Karte/Karten:

Kartenmaterial erhalten Sie in den Tourist-Informationen vor Ort.

Weitere Infos / Links:

Prospektmaterial ansehen und/oder bestellen





Steckenbergalm mit Rodelbahn - © Erlebnisberg Steckenberg

