

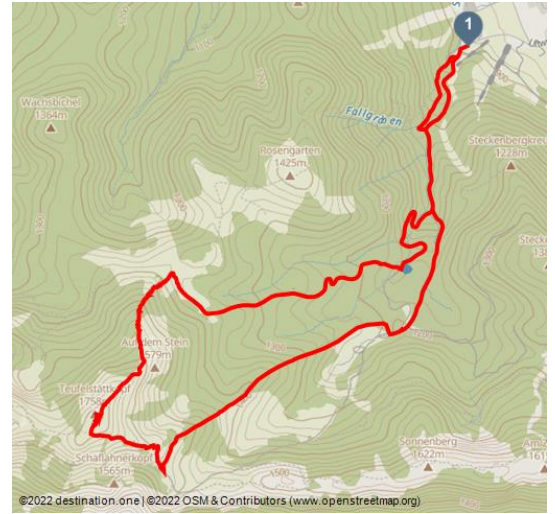


Bergtour - Teufelstättkopf

Bergtour



Bergtour Teufelstättkopf - Gipfelkreuz - © Thorsten Unsel, Best of Wandern - Thomas Bichler



Tourdaten:

medium
Schwierigkeit

10,7 km
Distanz

3 h 45 min
Dauer

855 m
Höhenmeter
(aufsteigend)

856 m
Höhenmeter
(absteigend)

1720 m
Höchster Punkt

897 m
Niedrigster Punkt

Empfohlene Jahreszeiten:

JAN	FEB	MRZ	APR	MAI	JUN
JUL	AUG	SEP	OKT	NOV	DEZ

Schöne aussichtsreiche Bergtour auf den Teufelstättkopf (1755 m) mit Start in Unterammergau. Kleine Kletterpassage zum Gipfel.

Auf dieser Tour erleben Sie gleich zu Beginn in der **Schleifmühlklamm**, wie die Unterammergauer in den letzten Jahrhunderten mit der **Herstellung von Wetzsteinen** ihr Geld verdient haben.

Anschließend gehen Sie über die Hochebene hinauf zur **Kuhalm**. Jetzt befinden Sie sich im **ehemaligen Jagdrevier** des wittelbachers Adelsgeschlecht. Auf dem bereits sichtbaren **Pürschlinghaus** verbrachten König Maximilian und auch sein Sohn, der spätere Märchenkönig Ludwig II. die Nächte auf ihren Jagdausflügen.



Bewertungen:

- ★★☆☆☆ Panorama
- ★★☆☆☆ Kondition

Adresse:

82497 Unterammergau

Autor:

Naturpark Ranger

Auf dem Gipfel eröffnet sich ein **traumhaft schöner Blick** auf die umliegenden Berge und das Graswangtal, in dem der Märchenkönig sein legendäres **Schloss Linderhof** erbaute.

Nach einem kurzen Abstieg gelangen Sie über das **Pürschlinghaus**, welches eine **grandiose Sonnenterrasse** zu bieten hat. Danach wandern Sie über einen malerischen Weg am Plattenberggrat, später auf der Forststraße zurück nach Unterammergau.

Merkmale:

Informationen

Gipfel, Einkehrmöglichkeit, Rundweg

Startpunkt:

Parkplatz Pürschling, Unterammergau

Zielpunkt:

Parkplatz Pürschling, Unterammergau

Wegbeschreibung:

Vom Wanderparkplatz an der **Schleifmühle in Unterammergau** laufen Sie die Forststraße hinauf und biegen nach 100m direkt in die Schleifmühlklamm ein. Am Ende der Klamm folgen Sie der Forststraße in Richtung **Kuhalm**. Dort angekommen verlassen Sie die Forststraße nach links, jetzt beginnt der Wanderweg hinauf zum Teufelstättkopf.

Kurz vor dem Gipfel wird das Gelände felsiger und ausgesetzter, auf den Gipfel hinauf führt ein kurzer versicherter Steig. Der Weg hinunter führt uns zum **bewirtschafteten Pürschlinghaus** und danach über einen malerischen Weg am Plattenberggrat bis man auf die Forststraße kommt, die bis nach Unterammergau führt.

Unsere Empfehlung:

Nie mehr verlaufen - Wir empfehlen die kostenlose App "Zugspitz Region" u. a. mit GPX-Tracks zu allen Touren in der Region

Sicherheitshinweise:

Im Notfall verständigen Sie bitte die nächstgelegene Rettungsleitstelle. Unabhängig vom Standort erreichen Sie diese deutschlandweit unter der Telefonnummer 112.

Ausrüstung:

Organisation:

Naturpark Ammergauer Alpen
<https://www.ammergauer-alpen.de/>



QR-Code scannen und diese Seite offline speichern, mit Freunden teilen und mehr.

<https://s.et4.de/ZV07c>

Quelle: destination.one

ID: t_100270497

Zuletzt geändert am 25.04.2024, 03:14

Willkommen in der **Naturpark Teststüb!** Bei uns kannst Du Wanderstöcke, Tagesrucksäcke, Kinderkraxen und Grödeln namhafter Hersteller ausgiebig testen, bevor Du Dich für einen Kauf entscheidest. Lass Dich von unserem Team beraten, um das bestmögliche Outdoor-Abenteuer zu erleben. Unsere **Naturpark Teststüb** findest Du in den Touristinformationen **Bad Bayersoien** und **Bad Kohlgrub** und im **Drahtesel Verleih Lukas Spindler** in Oberammergau

Mehr Informationen: www.ammergauer-alpen.de/teststueb

Tipp des Autors:

Auf den ehemaligen königlichen Jagdhäusern gibt es zwar keinen "kaiserlichen Schmarren", dafür aber sagenhafte gute, hausgemachte Kuchen.

Anfahrt:

A95, B23 über Oberammergau nach Unterammergau

Parken:

Parkplatz Pürschling, Unterammergau

großer Alternativparkplatz

Parkplatz Breitenau

Öffentliche Verkehrsmittel:

Bushaltestelle: Unterammergau Rathaus

9606 Garmisch-Partenkirchen - Oberammergau - Wieskirche - Füssen

Zughaltestelle: Bhf Unterammergau

Murnau - Unterammergau – Oberammergau

Gäste der Ammergauer Alpen Region fahren mit der elektronischen Gästekarte bzw. der KönigsCard kostenlos mit dem Bus.

e-Car-Sharing im Naturpark Ammergauer Alpen

Literatur:


Wanderkarte Naturpark Ammergauer Alpen

Karte/Karten:

Kartenmaterial erhalten Sie in den Tourist-Informationen vor Ort.

Weitere Infos / Links:


Prospektmaterial ansehen und/oder bestellen



Heiko Klotz, Community



Bergtour Teufelstättkopf - Blick auf Estergebirge - © Thorsten Unsel, Best of Wandern - Thomas Bichler



Berggipfel Teufelstättkopf - © Thomas Bichler, Ammergauer Alpen GmbH

