

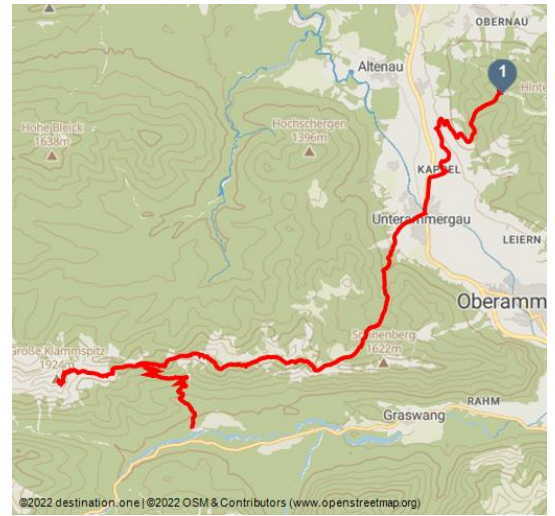


Fernwanderweg - Maximiliansweg

Fernwanderung





Fernwanderweg Maximiliansweg - Pürschlingnadel mit Scheinberg und Hochplatte - © Thorsten Unselde, Anja Blieninge




Tourdaten:


medium
Schwierigkeit


26 km
Distanz


9 h 25 min
Dauer


1399 m
Höhenmeter
(aufsteigend)


1849 m
Höhenmeter
(absteigend)


1922 m
Höchster Punkt


830 m
Niedrigster Punkt

Bewertungen:

★★★★★ Panorama

★★☆☆☆ Kondition

Adresse:

82433 Bad Kohlgrub

Autor:

Naturpark Ranger

Organisation:

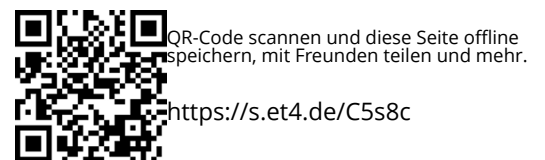
Naturpark Ammergauer Alpen
<https://www.ammergauer-alpen.de/>

Empfohlene Jahreszeiten:

JAN	FEB	MRZ	APR	MAI	JUN
JUL	AUG	SEP	OKT	NOV	DEZ

Fernwanderweg vom Bodensee bis zum Königssee. Vom Hörnle bei Bad Kohlgrub bis zu den Brunnenkopfhäusern über dem Graswangtal verläuft der Weg durch die Ammergauer Alpen. Einkehr- und Übernachtungsmöglichkeiten auf insgesamt 3 Hütten!

Im Sommer 1858 reiste der bayerische König Maximilian II. in fünf Wochen von Lindau nach Berchtesgaden. Als alpine Variante folgt der Maximiliansweg mit seinem Verlauf dieser königlichen Reise am nördlichen Alpenrand entlang und bietet so einen großartigen Querschnitt der Bayerischen Alpen zwischen Bodensee und Königssee.



Quelle: destination.one
ID: t_100270945
Zuletzt geändert am 25.04.2024, 03:16

Merkmale:

Informationen

Gipfel, Einkehrmöglichkeit

Startpunkt:

Hörnle Bergstation, Bad Kohlgrub

Zielpunkt:

Schloss Linderhof

Wegbeschreibung:

Der insgesamt über **350 Kilometer** lange Fernwanderweg berührt die **Ammergauer Alpen** zwischen dem Tegelberg über Hohenschwangau und dem Örtchen Grafenaschau am Fuß des Hörnle auf vier Etappen.

Ein Teil dieser großartigen Höhenwanderung, die ganz nach Lust, Laune und Können als ein- oder zweitägige Version geplant werden kann, soll hier vorgestellt werden. Wollen Sie am gleichen Tag noch Schloss Linderhof erreichen, empfiehlt es sich, von Bad Kohlgrub aus mit dem Sessellift zur Hörnlehütte zu schweben.

Wer mehr Zeit hat, läuft alles zu Fuß. Optional erwandern Sie sich ab hier den herrlichen **Höhenrundweg** mit Blick auf die **Seen im Voralpenland** zum Hinteren Hörnle und bescheren sich damit das erste Gipfelglück der Tour.

Zurück an der **Hörnlehütte** können Sie sich mit einer Brotzeit stärken. Von hier aus gehen Sie auf einem Teil des Meditationsweges bergab nach Unterammergau. Kurz vor dem Ort kommen Sie an der **Wallfahrtskirche Kappel** vorbei, der ältesten Kirche im Ammertal.

Am gegenüberliegenden Ortsrand Richtung Steckenberg beginnt der bequeme Aufstieg zum **August-Schuster-Haus am Pürschling** (hier ist z. Zt. keine Übernachtung möglich). Bei Hüttenkost mit **Zugspitzblick** tanken Sie Kraft für den Schlussakkord über den Steig hinauf zur Großen Klammspitze und über eine weitere Einkehr in den Brunnenkopfhäusern hinab zu **Schloss Linderhof**.

Wer zwei Tage Zeit und alpine Wandererfahrung hat, übernachtet im August-Schuster-Haus, besteigt am nächsten Tag erst den Teufelstättkopf, balanciert dann am Grat entlang zu den Brunnenkopfhäusern und erklimmt mit etwas Klettergewandtheit die Große Klammspitze, bevor ebenfalls Schloss Linderhof angesteuert wird.

Nie mehr verlaufen - Wir empfehlen unsere kostenlose App "Tourenplaner Ammergauer Alpen" mit allen Touren in der Region

Sicherheitshinweise:

Im Notfall verständigen Sie bitte die nächstgelegene Rettungsleitstelle.
Unabhängig vom Standort erreichen Sie diese deutschlandweit unter der
Telefonnummer 112.

Ausrüstung:

Willkommen in der **Naturpark Teststüb**! Bei uns kannst Du Wanderstöcke,
Tagesrucksäcke, Kinderkraxen und Grödeln namhafter Hersteller ausgiebig
testen, bevor Du Dich für einen Kauf entscheidest. Lass Dich von unserem
Team beraten, um das bestmögliche Outdoor-Abenteuer zu erleben.
Unsere **Naturpark Teststüb** findest Du in den Touristinformationen **Bad
Bayersoien** und **Bad Kohlgrub** und im **Drahtesel Verleih Lukas Spindler** in
Oberammergau.

Mehr Informationen: www.ammergauer-alpen.de/teststueb

Tipp des Autors:

Auf der **höchstgelegenen Riesen-Panoramascchaukel** der bayerischen Alpen,
an den Brunnenkopfhäusern, genießen Sie mit Schwung einen wunderbaren
Blick ins Graswangtal.

Anfahrt:

A95, über Murnau nach Bad Kohlgrub (St2062)

Parcken:

Parkplatz Hörnle-Schwebbahn, Bad Kohlgrub

Parkplatz ist kostenpflichtig, mit elektronischer Gästekarte und KönigsCard frei

Parkdauer: maximal 7 Tagen

Öffentliche Verkehrsmittel:

Zughaltestelle: Bad Kohlgrub, Bahnhof oder Kurhaus

Murnau - Bad Kohlgrub – Oberammergau

Karte/Karten:

Kartenmaterial erhalten Sie in den Tourist-Informationen vor Ort.

Weitere Infos / Links:

Prospektmaterial ansehen und/oder bestellen

