



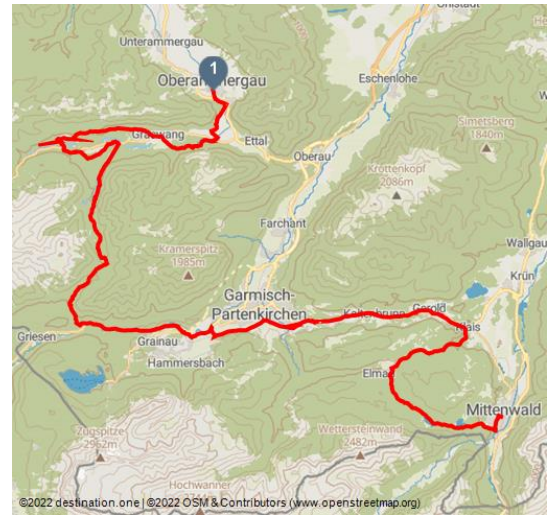
# Gravelbiken mit Zugspitzblick - Tiefe Täler am Fuß der Zugspitze

Gravelbiken

Radfahren





Blick vom Loisachtal auf Wettersteinmassiv und Kramer - © Zugspitz Region / Wolfgang Ehn, www.spitzenwanderweg.de




## Tourdaten:


  
medium  
Schwierigkeit


  
65,3 km  
Distanz

  
4 h 50 min  
Dauer

  
918 m  
Höhenmeter  
(aufsteigend)

  
839 m  
Höhenmeter  
(absteigend)

  
1208 m  
Höchster Punkt

  
709 m  
Niedrigster Punkt

## Bewertungen:

★★★★★ Panorama

★★★★☆ Kondition

## Adresse:

82487 Oberammergau

## Autor:

Laura Feurecker

## Organisation:

Zugspitz Region  
<https://www.zugspitz-region.de/>

**Gravelbiken ist längst mehr als nur ein Trend - In Regionen wie dem Alpenvorland löst das Gravelbike sogar das Mountainbike ab.**

Im Hügelland von Pfaffenwinkel und Zugspitz Region finden Gravelbiker neben einer idealen Topografie viele Schotter- und Wirtschaftswege, die bei der Auswahl der Strecken unter dem Thema "Gravelbiken mit Zugspitzblick" - wo immer möglich - bevorzugt wurden. Die Strecken führen, für die sportliche Herausforderung, auch in die Alpen hinein. Jeder Start- und Zielort ist an das Bahnnetz angeschlossen, sodass stets eine Rückkehr zum Startort möglich ist.

## Merkmale:

### Informationen

Einkehrmöglichkeit

## Startpunkt:

Oberammergau



QR-Code scannen und diese Seite offline speichern, mit Freunden teilen und mehr.

<https://s.et4.de/T5yNd>

Quelle: destination.one

ID: t\_100284261

Zuletzt geändert am 01.07.2024, 07:57

## Zielpunkt:

Mittenwald

## Wegbeschreibung:

Unser Vorschlag für die dritte Etappe einer Durchquerung des Pfaffenwinkels und der Zugspitz Region - außerdem eine der spektakulärsten Strecken für Gravelbiker in den Bayerischen Alpen!

Die 65 Kilometer von Oberammergau nach Mittenwald sind gespickt mit landschaftlichen Highlights, aber auch mit einigen sportlichen Steigungen wie der Überquerung der Rotmoosalm in den Ammergauer Alpen. Man passiert kulturelle Schätze wie das Schloss Linderhof, eine der Residenzen von König Ludwig II. und fährt ab Garmisch-Partenkirchen stets am Fuße des Wettersteinmassivs entlang - die atemberaubenden Spitzen von Zugspitze und Alpspitze stets im Blick.

Letztes Highlight ist der Schlenker über Schloss Elmau, das malerisch vor der spektakulären Kulisse des Werdenfelser Lands thront.

Wer die Fahrt in Mittenwald beendet, kann problemlos mit der Bahn zurück nach Murnau oder Weilheim gelangen.

## Ausrüstung:

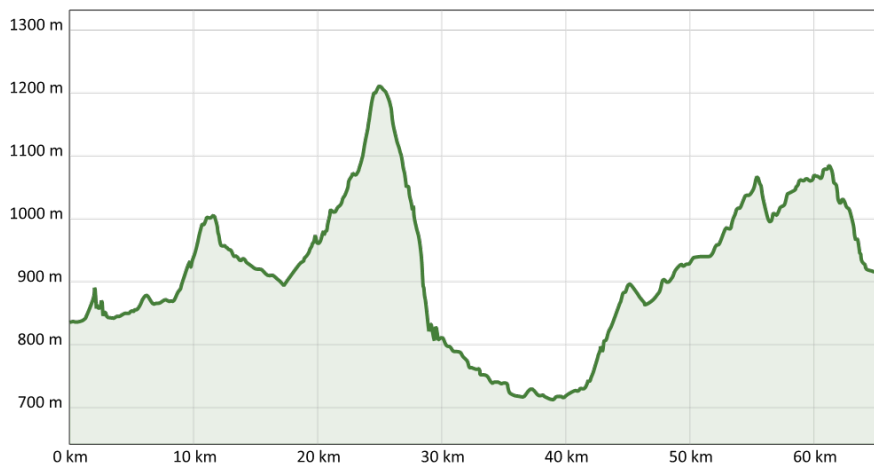
- Verkehrssicheres Fahrrad
- Fahrradhelm
- Tages-Radrucksack (ca. 20 Liter) mit Regenhülle
- bequeme Sportschuhe, ggf. Radschuhe
- witterungsangepasste und strapazierfähige Kleidung im Mehrschicht-Prinzip, ggf. Radtrikot, ggf. Fahrradhandschuhe
- Luftpumpe, Fahrrad-Werkzeug
- Sonnen- und Regenschutz
- Proviant und Trinkwasser sowie Müllbeutel, um den Müll wieder mit nach Hause zu nehmen
- Erste-Hilfe-Set
- Handy, ggf. Handy-Halterung für den Lenker
- ggf. Stirnlampe und Reflektoren
- Kartenmaterial

## Tipp des Autors:

Die sechs Strecken unter dem Motto "Gravelbiken mit Zugspitzblick" lassen sich optimal zu Mehrtagestouren mit bis zu fünf Etappen zusammenstellen.

## Öffentliche Verkehrsmittel:

Mit dem Zug an die Bahnhöfe Murnau, Weilheim und Mittenwald



Die gut ausgebauten Radwege im Loosachtal - © Udo Bernhart, Zugspitz Region



Die Sieben Quellen - © Udo Bernhart, Zugspitz Region



Tourensignet Gravelbiken mit Zugspitzblick  
- © Tourismusverband Pfaffenwinkel



