



Hüttenwanderung (5 Übernachtungen) - Hüttenwoche Ammergauer Alpen

Fernwanderung

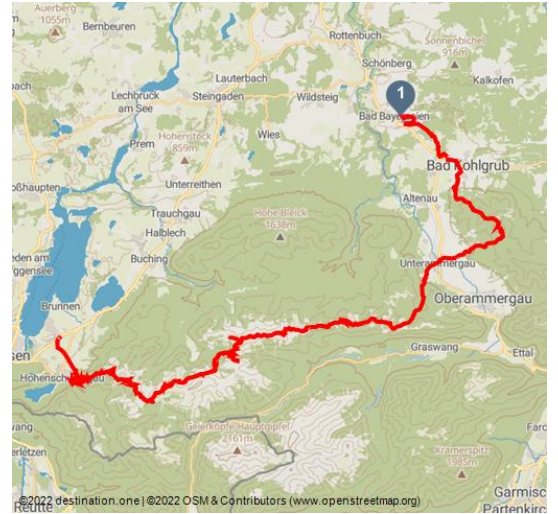
Hüttenwanderung

Mehrtagestour

Wanderung



Auf dem Weg zum Pürschling - Hüttenwanderung - Hüttenwoche Ammergauer Alpen - © Thorsten Unsel, Best of Wandern - Thomas Bichler



Tourdaten:

medium
Schwierigkeit

61 km
Distanz

23 h 10 min
Dauer

3757 m
Höhenmeter
(aufsteigend)

3737 m
Höhenmeter
(absteigend)

1916 m
Höchster Punkt

790 m
Niedrigster Punkt

Empfohlene Jahreszeiten:

JAN	FEB	MRZ	APR	MAI	JUN
JUL	AUG	SEP	OKT	NOV	DEZ

Diese 6-tägige Wanderung durch das Alpenvorland und das Ammergebirge führt Sie eine Woche durch einzigartige Kulturlandschaften, einsame Bergregionen und auf fantastische Gipfel kombiniert mit gemütlichen Hütten und bayerischer Gastfreundschaft.

1. Tag - Bad Bayersoien - Bad Kohlgrub - Hörnlehütte (3:03 Std - 9,2 km - Aufstieg 623 hm - Abstieg 24 hm)

Hinweis:

Die Hörnlehütte ist im Moment nicht bewirtschaftet!

Bewertungen:

★★★★★ Panorama
★★★★☆ Kondition

Adresse:

82435 Bad Bayersoien

Autor:

Naturpark Ranger

Organisation:

Naturpark Ammergauer Alpen
<https://www.ammergauer-alpen.de/>



QR-Code scannen und diese Seite offline speichern, mit Freunden teilen und mehr.

<https://s.et4.de/Vyr8c>

Quelle: destination.one

ID: t_100270226

Zuletzt geändert am 04.05.2024, 01:14

**2. Tag - Hörnlehütte - Stierkopf - Schleifmühlklamm - August-Schuster-Haus
(4:52 Std - 13,2 km - Aufstieg 877 hm - Abstieg 728 hm)**

Kontakt:

August-Schuster-Haus, Pürschlinghaus (hier ist z. Zt. keine Übernachtung möglich).

82497 Unterammergau

Tel. +49 8822 3567

Email: mail@august-schuster-haus.de

Homepage: www.dav-bergländ.de

**3. Tag - August-Schuster-Haus - Teufelstättkopf - Brunnenkopf -
Brunnenkopfhütte (3:01 Std - 7,1 km - Aufstieg 608 hm - Abstieg 551 hm)**

Kontakt:

Brunnenkopfhütte

82488 Ettal - Linderhof

Homepage: <https://www.dav-bergländ.de/brunnenkopfhuette.html>

**4. Tag - Brunnenkopfhütte - Große Klammspitze - Grubenkopf - Hasentalkopf
- Kenzenhütte (4:55 Std - 12,2 km - Aufstieg 880 hm - Abstieg 1174 hm)**

Kontakt:

Kenzenhütte

Corinna und Pamela Linder

Kniebis 2a

87642 Halblech

Tel. +49 8368 390

Email: info@berggasthof-kenzenhuette.de

Homepage: www.kenzenhuette-ammergebirge.de

**5. Tag - Kenzenhütte - Gabelschrofen - Tegelberghaus (4:25 Std - 10,5 km -
Aufstieg 982 hm - Abstieg 591hm)**

Kontakt:

Berggaststätte Tegelberghaus

Tegelberg 1

87645 Schwangau

Tel. +49 160 9776 8525

Email: tegelberghaus@yahoo.de

Homepage: www.tegelberghaus.de

6. Tag - Tegelberghaus - Schloss Neuschwanstein (3:07 Std - 8,2 km - Aufstieg 82 hm - Abstieg 982 hm)

Die Rückfahrt zum Ausgangsort ist mit dem Bus ohne Umsteigen möglich.

Merkmale:

Informationen

Gipfel, Einkehrmöglichkeit

Startpunkt:

Soier See, Bad Bayersoien

Zielpunkt:

Schloss Neuschwanstein, Schwangau

Wegbeschreibung:

Sicherheitshinweise:

Im **Notfall** verständigen Sie bitte die nächstgelegene Rettungsleitstelle. Unabhängig vom Standort erreichen Sie diese deutschlandweit unter der Telefonnummer **112**.

Ausrüstung:

Willkommen in der **Naturpark Teststubb!** Bei uns kannst Du Wanderstöcke, Tagesrucksäcke, Kinderkraxen und Grödeln namhafter Hersteller ausgiebig testen, bevor Du Dich für einen Kauf entscheidest. Lass Dich von unserem Team beraten, um das bestmögliche Outdoor-Abenteuer zu erleben. Unsere **Naturpark Teststubb** findest Du in den Touristinformationen **Bad Bayersoien** und **Bad Kohlgrub** und im **Drahtesel Verleih Lukas Spindler** in Oberammergau.

Mehr Informationen: www.ammergauer-alpen.de/teststubn

Anfahrt:

A95, Murnau St 2062, über Bad Kohlgrub nach Bad Bayersoien

B17, B23 über Echelsbacher Brücke nach Bad Bayersoien

Parken:

Parkplatz Kirmesauer Straße, Bad Bayersoien

Öffentliche Verkehrsmittel:

Anfahrt

Bushaltestelle: Eisplatz, Bad Bayersoien

9606 Garmisch-Partenkirchen - Oberammergau - Wieskirche - Füssen

Rückfahrt zum Ausgangsort:

Bushaltestelle: Tegelbergstraße, Schwangau

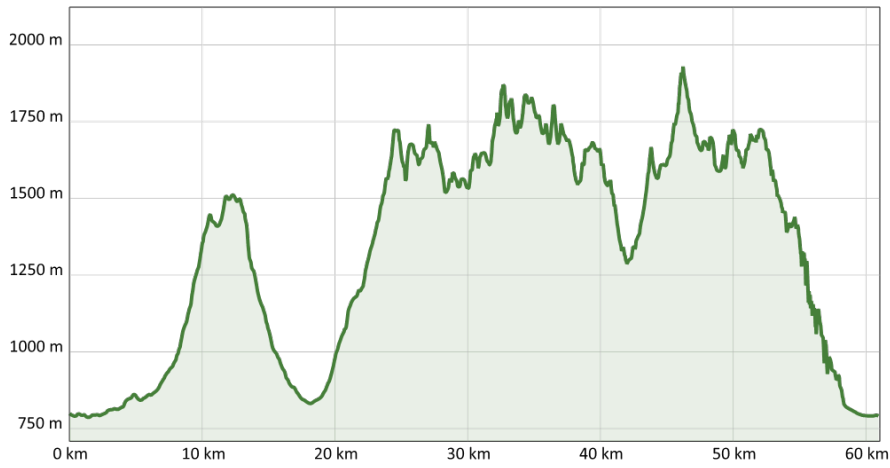
9606 Füssen - Wieskirche - Oberammergau - Garmisch-Partenkirchen

Karte/Karten:

Kartenmaterial erhalten Sie in den Tourist-Informationen vor Ort.

Weitere Infos / Links:


Prospektmaterial ansehen und/oder bestellen



Kenzenhütte-Hüttenwanderung-Hüttenwoche-Ammergauer-Alpen - © Thorsten Unseld, Pamela Lindner



Kletterpassage am Teufelstättkopf - Hüttenwanderung - Hüttenwoche Ammergauer Alpen - © Thorsten Unseld, Best of Wandern - Thomas Bichler



Pfad zum Laubeneck - Hüttenwanderung - Hüttenwoche Ammergauer Alpen - © Thorsten Unseld, Best of Wandern - Thomas Bichler

