

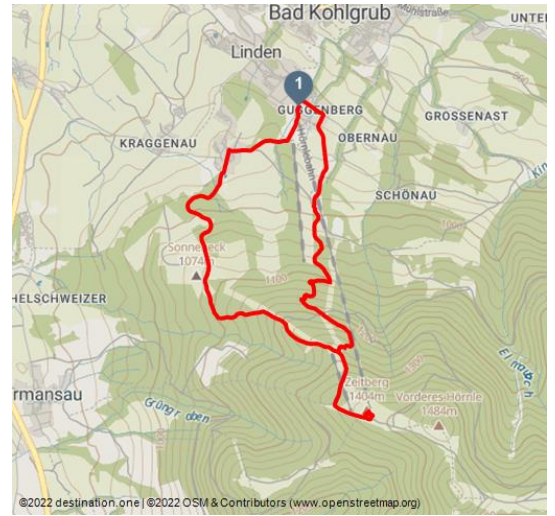


# Hüttenwanderung - Hörnle Hütte

Hüttenwanderung



Hörnle Hütte mit Pferden - © Martin Doll, Hörnle Schwebebahn



## Tourdaten:

leicht  
Schwierigkeit

6,1 km  
Distanz

1 h 30 min  
Dauer

495 m  
Höhenmeter  
(aufsteigend)

497 m  
Höhenmeter  
(absteigend)

1385 m  
Höchster Punkt

920 m  
Niedrigster Punkt

## Bewertungen:

★★★★☆ Panorama

★☆☆☆☆ Kondition

## Adresse:

82433 Bad Kohlgrub

## Autor:

Naturpark Ranger

## Organisation:

Naturpark Ammergauer Alpen  
<https://www.ammergauer-alpen.de/>

## Empfohlene Jahreszeiten:

JAN	FEB	MRZ	APR	MAI	JUN
JUL	AUG	SEP	OKT	NOV	DEZ

**Wanderung aufs Hörnle bei Bad Kohlgrub. Gemütlicher Aufstieg über Sonnen. Abstieg über den schmalen Pfad unterhalb der Sesselbahn.**

Die Hörnle Hütte auf 1390 m wurde 1911 von der Sektion Starnberg des Deutschen Alpenvereins erbaut und verfügt über 24 Schlafplätze.

## Merkmale:

### Informationen

Einkehrmöglichkeit, Rundweg



QR-Code scannen und diese Seite offline speichern, mit Freunden teilen und mehr.

<https://s.et4.de/7Pw8c>

Quelle: destination.one

ID: t\_100270498

Zuletzt geändert am 25.04.2024, 03:14

### Startpunkt:

Parkplatz Hörnle-Schwebebahn, Bad Kohlgrub

### Zielpunkt:

Parkplatz Hörnle-Schwebebahn, Bad Kohlgrub

### Wegbeschreibung:

Diese Tour beginnt am **Parkplatz der Hörnle Bahn** und führt Sie zunächst über einen Schotterweg nach **Sonnen**, einem Ortsteil von Bad Kohlgrub.

Hier beginnt der Winterweg, der Sie entlang von **Almwiesen** hinauf zur Hörnlehütte bringt. Danach geht es zuerst auf gleichem Weg die Skipiste hinunter, aber etwa 50m vor der **Bergwachthütte** biegen Sie rechts auf den Sommerweg ein.

Dieser Wanderweg führt Sie wieder hinunter nach Bad Kohlgrub.

### Unsere Empfehlung:

Nie mehr verlaufen - Wir empfehlen die kostenlose App "Zugspitz Region" u. a. mit GPX-Tracks zu allen Touren in der Region

### Sicherheitshinweise:

Im **Notfall** verständigen Sie bitte die nächstgelegene Rettungsleitstelle. Unabhängig vom Standort erreichen Sie diese deutschlandweit unter der **Telefonnummer 112**.

### Ausrüstung:

Willkommen in der **Naturpark Teststüb**! Bei uns kannst Du Wanderstöcke, Tagesrucksäcke, Kinderkraxen und Grödeln namhafter Hersteller ausgiebig testen, bevor Du Dich für einen Kauf entscheidest. Lass Dich von unserem Team beraten, um das bestmögliche Outdoor-Abenteuer zu erleben.

Unsere **Naturpark Teststüb** findest Du in den Touristinformationen **Bad Bayersoien** und **Bad Kohlgrub** und im **Drahtesel Verleih Lukas Spindler** in Oberammergau.

Mehr Informationen: [www.ammergauer-alpen.de/teststueb](http://www.ammergauer-alpen.de/teststueb)

### Tipp des Autors:

Von der Hütte können Sie auch mit der Seilbahn zurück ins Tal fahren und somit noch länger die fantastische Aussicht genießen.

**Anfahrt:**

A95, über Murnau (St2062) nach Bad Kohlgrub

**Parken:**

**Parkplatz Hörnle-Schwebebahn, Bad Kohlgrub**

**Öffentliche Verkehrsmittel:**

Zughaltestelle: Kurhaus Bad Kohlgrub (20 Min. Fußweg zum Startpunkt)

Murnau - Bad Kohlgrub - Oberammergau

Gäste der Ammergauer Alpen Region fahren mit der elektronischen Gästekarte bzw. der KönigsCard kostenlos mit dem Bus und Bahn.

e-Car-Sharing im Naturpark Ammergauer Alpen

**Literatur:**

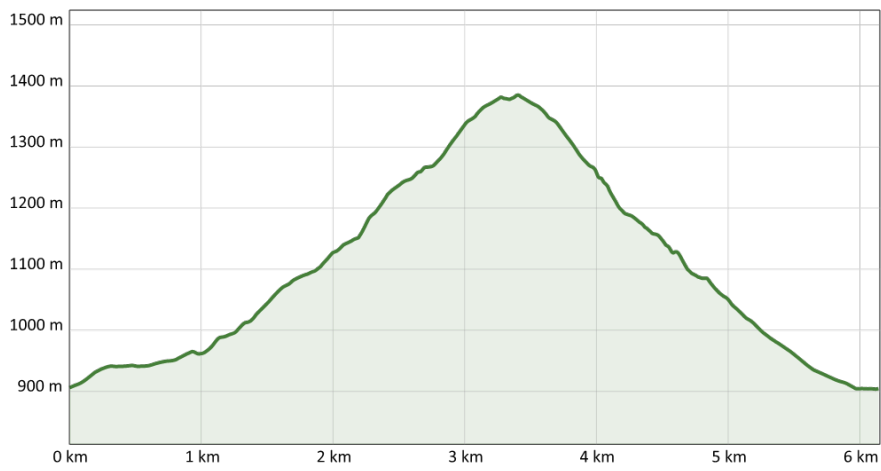
Wanderkarte Naturpark Ammergauer Alpen

**Karte/Karten:**

Kartenmaterial erhalten Sie in den Tourist-Informationen vor Ort.

**Weitere Infos / Links:**

Prospektmaterial ansehen und/oder bestellen



Mittleres Hörnle - © Anton Brey, Ammergauer Alpen GmbH




Wanderung - Hörnlehütte - am Zeitberg - © Thorsten Unseld, Nicole Richter



Mittleres Hörnle - © Thorsten Unseld, Matthias Fend



Hörnle Hütte - © Martin Doll, Hörnle Schwebebahn



Abendstimmung mit Hörnle Hütte - © Martin Doll, Hörnle Schwebebahn

