

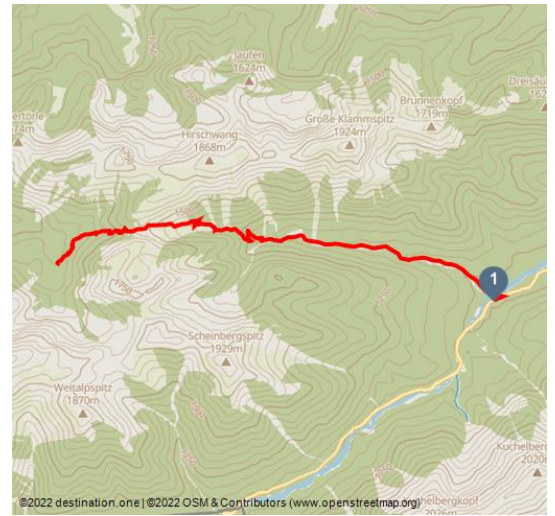


# Hüttenwanderung - Kenzenhütte

Hüttenwanderung



Weg zur Kenzenhütte - © Naturpark Ammergauer Alpen



## Tourdaten:

medium  
Schwierigkeit

14,9 km  
Distanz

5 h 20 min  
Dauer

826 m  
Höhenmeter  
(aufsteigend)

826 m  
Höhenmeter  
(absteigend)

1539 m  
Höchster Punkt

970 m  
Niedrigster Punkt

## Empfohlene Jahreszeiten:

JAN	FEB	MRZ	APR	MAI	JUN
JUL	AUG	SEP	OKT	NOV	DEZ

**Aussichtsreiche, schöne Wanderung durchs Sägetal zur Kenzenhütte (1300m) und zurück.**

**Öffnungszeiten der Kenzenhütte Anfang Mai bis Ende Oktober. Genaue Öffnungszeiten und Buchung der Übernachtung auf [www.kenzenhuette.de](http://www.kenzenhuette.de)**

Diese schöne Wanderung führt entlang des Sägetalbaches über den Bäckenalmsattel zur Kenzenhütte. Am Wegesrand stehen zahlreiche alte **Ahornbäume**, die nicht nur herrlich anzuschauen, sondern auch naturschutzfachlich von großer Bedeutung sind. Durchs Sägetal kann bis nach Ettal geschaut werden und auf der andern Seite des Sattels ins Ostallgäu. Der Weg ist durchweg gut begehbar. Nach ca. 2:45 bis 3 Stunden wird die Kenzenhütte erreicht, von wo aus die Sicht auf verschiedene Gipfel und Felswände, als auch Getränke und Speisen genossen werden können.



## Bewertungen:

★★★★★ Panorama

★★☆☆☆ Kondition

## Adresse:

00000 DUMMY

## Autor:

Naturpark Ranger

## Merkmale:

### Informationen

Einkehrmöglichkeit

## Startpunkt:

Parkplatz Scheinberg

## Zielpunkt:

Kenzenhütte

## Wegbeschreibung:

Vom Sägetalparkplatz folgen wir auf einem Forstweg dem malerischen Sägetalbach, der sich hier zwischen Felsen und buntem Mischwald durchs Tal windet. Nach etwa einer Stunde geht die Forsstraße in eine schmalere Fahrstraße über, die sich in Serpentinaen jetzt langsam den Berg hochschlängelt. An einer Wegkreuzung, die wir nach etwa einer halben Stunde erreichen folgen wir dem Wanderweg Richtung Bäckenalmsattel/Kenzenhütte. Jetzt beginnt ein schöner kleiner Wanderweg, der oberhalb des Bachs am Hang entlangführt. Nach kurzer Zeit kreuzen wir den Bach und erreichen einen kleinen Waldbereich, der überwiegend aus jungen Ahornen besteht. Hier finden wir ein paar eindrucksvolle Zeichen, welche Bedeutung der Wald als Erosionsschutz einnehmen kann.

Nach dem kleinen Wäldchen geht es über die ehemalige Almfläche der Bäckenalme bis zum Sattel zwischen Hasental und Grubenkopf. Von hier steigen wir weiter dem Wanderweg folgend über Wiesen und durch Wälder in etwa einer halben Stunde zur Kenzenhütte ab, wo uns schon eine leckere Brotzeit und ein kaltes Getränk erwartet.

## Sicherheitshinweise:

Im Notfall verständigen Sie bitte die nächstgelegene Rettungsleitstelle. Unabhängig vom Standort erreichen Sie diese deutschlandweit unter der **Telefonnummer 112**.

## Ausrüstung:

Willkommen in der **Naturpark Teststübchen**! Bei uns kannst Du Wanderstöcke, Tagesrucksäcke, Kinderkraxen und Grödeln namhafter Hersteller ausgiebig testen, bevor Du Dich für einen Kauf entscheidest. Lass Dich von unserem Team beraten, um das bestmögliche Outdoor-Abenteuer zu erleben. Unsere **Naturpark Teststübchen** findest Du in den Touristinformationen **Bad Bayersoien** und **Bad Kohlgrub** und im **Drahtesel Verleih Lukas Spindler** in Oberammergau.

Mehr Informationen: [www.ammergauer-alpen.de/teststuebchen](http://www.ammergauer-alpen.de/teststuebchen)

## Organisation:

Naturpark Ammergauer Alpen  
<https://www.ammergauer-alpen.de/>



QR-Code scannen und diese Seite offline speichern, mit Freunden teilen und mehr.

<https://s.et4.de/R8s8c>

Quelle: destination.one

ID: t\_100272909

Zuletzt geändert am 28.04.2024, 01:04

### **Tipp des Autors:**

Im Herbst sind die eindrucksvoll bunt gefärbten Blätter eine besonderer Blickfang und verleihen dem Tal eine ganz spezielle Atmosphäre.

### **Anfahrt:**

#### **Adresse:**

Parkplatz Sägetal, Sägetal, 82488 Ettal - Linderhof

A95 München – Garmisch bis Autobahnende und weiter nach Oberau. Rechts nach Oberammergau abbiegen, durch Ettal und vor Oberammergau links Richtung Schloß Linderhof. An Linderhof vorbei auf Parkplatz Sägetal.

### **Parken:**

Parkplatz Sägetal

### **Öffentliche Verkehrsmittel:**


Der Start- und Endpunkt dieser Tour ist besonders bequem mit der Ringbuslinie Ammergebirge zu erreichen.

Alle Informationen zu dem Ringbus erfährst du hier: [www.ammergauer-alpen.de/ringbus](http://www.ammergauer-alpen.de/ringbus)

### **Weitere Infos / Links:**

Prospektmaterial ansehen und/oder bestellen






Naturpark Ranger, Naturpark Ammergauer Alpen




Naturpark Ranger, Naturpark Ammergauer Alpen



Herbst im Sägetal - © Ammergauer Alpen GmbH




Sägetalbach vor Klammspitze - © Ammergauer Alpen GmbH




Naturpark Ranger, Naturpark Ammergauer Alpen





Naturpark Ranger, Naturpark Ammergauer Alpen



Naturpark Ranger, Naturpark Ammergauer Alpen



Herbststimmung Sägetal - © Ammergauer Alpen GmbH

