

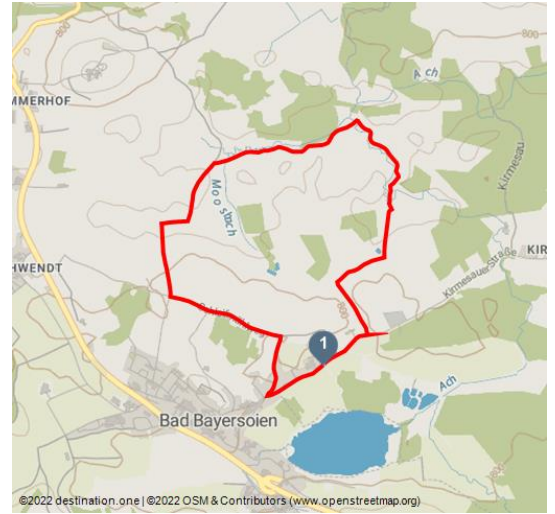


Nordic Walking - Haselbach-Trail

Nordicwalken





Nordic Walking Haselbach-Trail - © Thorsten Unsel, Naturpark Ammergauer Alpen




Tourdaten:



medium
Schwierigkeit



5,5 km
Distanz


1 h 30 min
Dauer


40 m
Höhenmeter
(aufsteigend)


38 m
Höhenmeter
(absteigend)


807 m
Höchster Punkt


771 m
Niedrigster Punkt

Bewertungen:

★★★★☆ Panorama

★★☆☆☆ Kondition

Adresse:

82435 Bad Bayersoien

Autor:

Naturpark Ranger

Organisation:

Naturpark Ammergauer Alpen
<https://www.ammergauer-alpen.de/>

Empfohlene Jahreszeiten:

JAN	FEB	MRZ	APR	MAI	JUN
JUL	AUG	SEP	OKT	NOV	DEZ

Nordic Walking Rundkurs bei Bad Bayersoien.

Übungsschilder entlang des Weges sorgen für ein effektives Trainingsprogramm.



QR-Code scannen und diese Seite offline speichern, mit Freunden teilen und mehr.

<https://s.et4.de/mbjrd>

Merkmale:

Informationen
Rundweg

Startpunkt:

Quelle: destination.one

ID: t_100270704

Zuletzt geändert am 06.06.2024, 00:47

Parkhotel am Soier See, Bad Bayersoien

Zielpunkt:

Parkhotel am Soier See, Bad Bayersoien

Wegbeschreibung:

Vom Parkhotel **am Soier See** gehen Sie in Richtung Ort und biegen rechts in den Schleifmühlweg ein. Folgen Sie dem **Schleifmühlweg** links in Richtung **Gschwendt**.

Kurz bevor der Weg unter die Bundesstraße B23 führt biegen Sie rechts ab auf den Haselbachweg und folgen diesem bis zu einem Weidegitter. Hier geht es links ab bis Sie zur Übungstafel Nr. 6 kommen.

Vor der Tafel laufen Sie dann rechts den Haselbachweg bis zur Kirmesauer Straße. Hier wieder rechts zurück zum Ausgangsort walken.

Sicherheitshinweise:

Im Notfall verständigen Sie bitte die nächstgelegene Rettungsleitstelle. Unabhängig vom Standort erreichen Sie diese deutschlandweit unter der Telefonnummer 112.

Ausrüstung:

Willkommen in der **Naturpark Teststüb**! Bei uns kannst Du Wanderstöcke, Tagesrucksäcke, Kinderkraxen und Grödeln namhafter Hersteller ausgiebig testen, bevor Du Dich für einen Kauf entscheidest. Lass Dich von unserem Team beraten, um das bestmögliche Outdoor-Abenteuer zu erleben. Unsere **Naturpark Teststüb** findest Du in den Touristinformationen **Bad Bayersoien** und **Bad Kohlgrub** und im **Drahtesel Verleih Lukas Spindler** in Oberammergau

Mehr Informationen: www.ammergauer-alpen.de/teststueb

Tipp des Autors:

Sie walken durch Hochmoorflächen mit einzigartigen Pflanzen. Im Frühjahr blühen besondere Orchideenarten.

Anfahrt:

A95, über Murnau (St2062) und Bad Kohlgrub nach Bad Bayersoien

Parken:

Parkplatz Kirmesauer Straße, Bad Bayersoien

Öffentliche Verkehrsmittel:

Bushaltestelle: Eisplatz

9606 Garmisch-Partenkirchen - Oberammergau - Wieskirche - Füssen

Gäste der Ammergauer Alpen Region fahren mit der elektronischen Gästekarte bzw. der KönigsCard kostenlos mit dem Bus.

Karte/Karten:

Kartenmaterial erhalten Sie in den Tourist-Informationen vor Ort.


Weitere Infos / Links:

Prospektmaterial ansehen und/oder bestellen





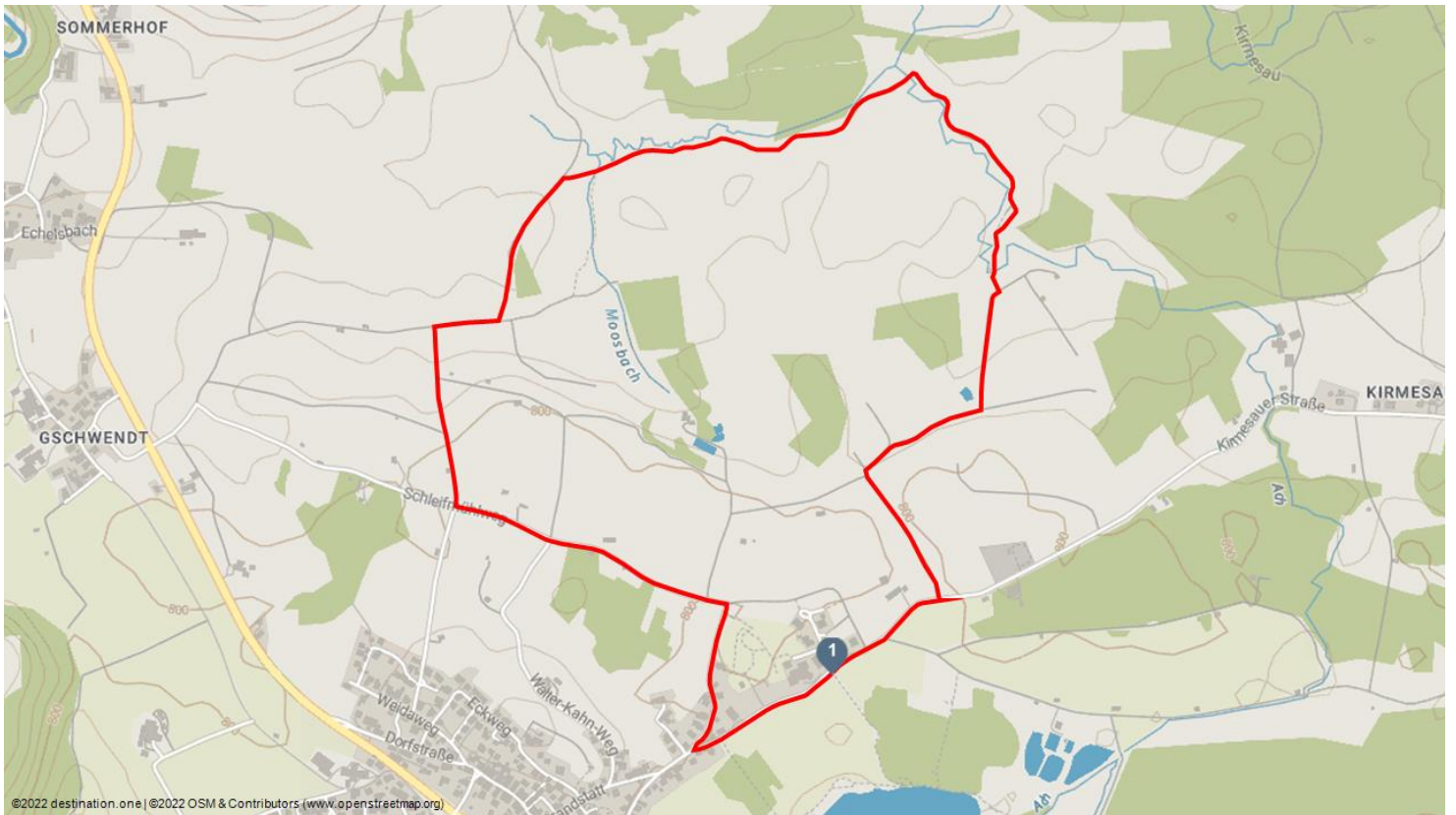
Nordic Walking - Haselbach-Trail - © Thorsten Unsel, Matthias Neubauer



Nordic Walking Haselbach-Trail - © Thorsten Unsel, Bernd Ritschel



Nordic Walking Haselbach-Trail - Blick auf Soier See - © Thorsten Unsel, Hanspeter Schöne



©2022 destination.one | ©2022 OSM & Contributors (www.openstreetmap.org)