

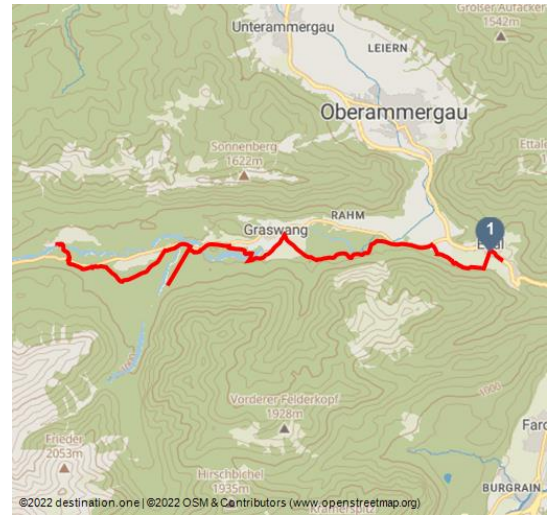


Radtour Waldblickweg - Kloster Ettal Schloss Linderhof

Radfahren



Mountainbiketour - Ettaler Mandl - Drei Marken Runde - © Thorsten Unseld, Anton Brey



Tourdaten:

leicht
Schwierigkeit

16,2 km
Distanz

1 h 15 min
Dauer

114 m
Höhenmeter
(aufsteigend)

47 m
Höhenmeter
(absteigend)

947 m
Höchster Punkt

840 m
Niedrigster Punkt

Bewertungen:

★★★★★ Panorama

Adresse:

82488 Ettal

Autor:

Naturpark Ranger

Organisation:

Naturpark Ammergauer Alpen
<https://www.ammergauer-alpen.de/>

Empfohlene Jahreszeiten:

JAN	FEB	MRZ	APR	MAI	JUN
JUL	AUG	SEP	OKT	NOV	DEZ

Ein Themenweg der Bayerischen Staatsforsten zum Kennenlernen des Bergwaldes und seiner Nutzung - mit dem E-Bike vom Kloster Ettal zum Schloss Linderhof!

Sieben großformatige Holzrahmen, entlang der Strecke am Wegesrand platziert, lenken den Blick der Besucher auf charakteristische Merkmale des Waldes und der Waldnutzung. Die Bandbreite der Themen reicht von Forstwirtschaft über Naturschutz und Jagd bis hin zur Holzverwertung in Form von Schindeln, Bauholz und der Gewinnung von Holzkohle.

Um den 14 km langen Weg nicht zu Fuß zurücklegen zu müssen, empfiehlt es sich diese Tour mit einem Fahrrad oder einem E-Bike zu unternehmen. Über den Waldblickweg radeln Sie durch das idyllische Graswangtal und erleben dabei



QR-Code scannen und diese Seite offline speichern, mit Freunden teilen und mehr.

<https://s.et4.de/2K87c>

Quelle: destination.one
ID: t_100270472
Zuletzt geändert am 07.03.2024, 01:56

nicht nur den Wald selbst, sondern auch spannende Einblicke in seine vielfältigen Aufgaben.

Merkmale:

Informationen

Familienfreundlich

Startpunkt:

Kloster Ettal

Zielpunkt:

Schloss Linderhof

Wegbeschreibung:

Die Tour startet am Kloster Ettal. Um in die Tour einzusteigen, müssen wir die Wanderbeschilderung in Richtung Graswang oder Linderhof beachten. Wir verlassen Ettal und radeln abseits des Straßenverkehrs Richtung Graswang. Wir bleiben immer am Waldrand und überqueren die Straße bei der Ettaler Mühle nicht! Im Winter laufen über den gleichen Weg die Teilnehmer des König Ludwig Laufes. Wir folgen den Weg bis nach Graswang. Kurz vor Graswang und der Brücke gleich links abbiegen und der Straße weiter folgen. Jetzt geht es etwas länger durch die schattigen Wälder, was in der Sommerhitze eine wahre Erfrischung bietet, bis wir ein ausgetrocknetes Bachbett erreichen. Hier müssen wir rechts abbiegen und den Weg weiter folgen. Das Bachbett überqueren wir auf einer Brücke an der Staatsstraße! Der Beschilderung immer weiter Richtung Linderhof folgen. Kurz vor Schloss Linderhof müssen wir einmal die Straße queren und wir haben unser Ziel erreicht!

In der Gastronomie gibt es auch die Möglichkeit sein E-Bike aufzuladen.

Um zurück nach Ettal zu kommen, kann man den gleichen Weg nehmen. Es gibt aber auch andere Möglichkeiten wie z.B. den Sonnenweg nach Graswang und dann weiter der Beschilderung Richtung Ettal folgen.

Sicherheitshinweise:

Der Weg wird von Wanderern wie auch von Radfahrern genutzt. Bitte Rücksicht aufeinander nehmen!

Ausrüstung:

Es wird empfohlen beim Fahrradfahren einen Helm zu tragen!

Tipp des Autors:

Einkehrmöglichkeiten entlang der Tour in der Ettaler Mühle, im Graswang sowie auch in Linderhof und Ettal.

Anfahrt:

A95, B23 nach Ettal

Parken:

Parkplatz Großer Parkplatz Klosterhof, Ettal

Öffentliche Verkehrsmittel:

Gäste des Naturparks Ammergauer Alpen fahren mit der elektronischen Gästekarte bzw. der KönigsCard kostenlos mit dem Bus und Bahn.

Karte/Karten:

Um Ihre Radtour bereits von zu Hause aus zu planen empfehlen wir unseren interaktiven Tourenplaner.

Vor Ort in den Tourist-Informationen erhalten Sie folgende Karten: - Radkarte "Thementouren Zugspitz Region"

Weitere Infos / Links:

Prospektmaterial ansehen und/oder bestellen





Fernwanderweg Meditationsweg Ammergauer Alpen - Kloster Ettal - © Thorsten Unsel, Stephan de Paly



Arvis Robalds, Naturpark Ammergauer Alpen



Fernwanderweg Meditationsweg Ammergauer Alpen - Kloster Ettal - © Thorsten Unsel, Eberhard Starosczi



Radtour Schloss Linderhof Runde - im Graswangtal - © Thorsten Unsel, Matthias Neubauer




Arvis Robalds, Naturpark Ammergauer Alpen




Radtour Kloster Ettal und Schloss Linderhof - Blick auf Graswang - © Thorsten Unsel, Eberhard Starosczi



Arvis Robalds, Naturpark Ammergauer Alpen



Radtour Schloss Linderhof Runde - Blick auf Scheinberg und Große Klammspitze - © Thorsten Unsel, Eberhard Starosczi



Arvis Robalds, Naturpark Ammergauer Alpen



Arvis Robalds, Naturpark Ammergauer Alpen

