

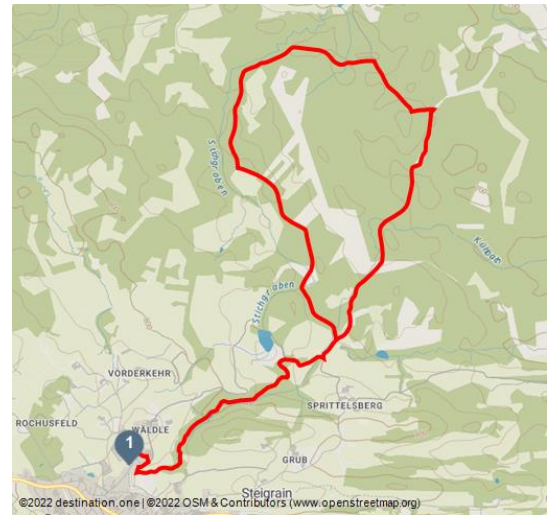


Rundwanderung Waldgeist Runde

Wanderung





Bad Kohlgrub aus der Luft - © Andreas Gruhle, Ammergauer Alpen GmbH



Tourdaten:



leicht
Schwierigkeit



12,2 km
Distanz


3 h 12 min
Dauer


128 m
Höhenmeter
(aufsteigend)


128 m
Höhenmeter
(absteigend)


829 m
Höchster Punkt


703 m
Niedrigster Punkt

Empfohlene Jahreszeiten:

JAN	FEB	MRZ	APR	MAI	JUN
JUL	AUG	SEP	OKT	NOV	DEZ

Von Bad Kohlgrub aus führt dich dieser Rundweg durch die Waldschlucht und den Trischelfilz, wo du zwischen Wald und Wiesen den Geist des Waldes spüren kannst.

Dieser familienfreundliche Rundweg führt dich in die **mystische Waldschlucht** an einem plätschernden **Bach** entlang. Der weitere Weg verläuft durch einen schattigen Wald, der den Geist in andere Welten abschweifen lässt und ihn zur **Ruhe** bringt. Im Hochmoor kann man seine Sinne einsetzen und mit etwas Glück den Specht trommeln hören oder andere **Tiere** des Waldes entdecken.

Merkmale:



Bewertungen:

★★★★★ Panorama

★☆☆☆☆ Kondition

Adresse:

82433 Bad Kohlgrub

Autor:

Naturpark Ranger

Informationen

Rundweg

Startpunkt:

Parkplatz Festplatz, Bad Kohlgrub

Zielpunkt:

Parkplatz Festplatz, Bad Kohlgrub

Wegbeschreibung:

Startpunkt der Tour ist am Parkplatz Festplatz/ Wertstoffhof in Bad Kohlgrub. Von dort aus geht man Richtung Sportplatz und dort links den Bach entlang, in die **schattige Waldschlucht**, an einem kleinen Wasserfall vorbei. Nach dem Café Waldschlucht geht es weiter durch die Schlucht. Dann verlässt man den, sich windenden, **Bachlauf** und wandert ein kleines Stück bergauf, um einem **alten Kreisverkehr** herum. Nun verläuft der Weg durch Wald und Wiesen und bald erblickt man durch die Bäume, in der Ferne, den **Rantscher Weiher**.

An einem kleinen "Wetterhäuschen" biegt man links ab, in Richtung des **Unkundenwaldes**. Vorbei an schönen Wiesen wandert man durch mystische Waldstücke ins Trischelfilz. Der Unkundenwald war ein Weiler westlich des Staffelsees, dessen Reste heute noch auf dem Weg erkennbar sind. Nach dem Weg durch das **Trischelfilz** kommt man schließlich wieder aus dem Wald und sieht auf der Anhöhe einen Hof. Hier schließt sich der Rundweg wieder und man geht wieder durch die Waldschlucht zurück zum Ausgangspunkt.

Sicherheitshinweise:

Im **Notfall** verständigen Sie bitte die nächstgelegene Rettungsleitstelle. Unabhängig vom Standort erreichen Sie diese deutschlandweit unter der **Telefonnummer 112**.

Ausrüstung:

Willkommen in der **Naturpark Teststüb**! Bei uns kannst Du Wanderstöcke, Tagesrucksäcke, Kinderkraxen und Grödeln namhafter Hersteller ausgiebig testen, bevor Du Dich für einen Kauf entscheidest. Lass Dich von unserem Team beraten, um das bestmögliche Outdoor-Abenteuer zu erleben. Unsere **Naturpark Teststüb** findest Du in den **Touristinformationen Bad Bayersoien** und **Bad Kohlgrub** und im **Drahtesel Verleih Lukas Spindler** in Oberammergau.

Mehr Informationen: www.ammergauer-alpen.de/teststueb

Tipp des Autors:

Überprüfe, ob das **Café Waldschlucht** geöffnet hat, um dort gemütlich einzukehren.

Organisation:

Naturpark Ammergauer Alpen
<https://www.ammergauer-alpen.de/>



QR-Code scannen und diese Seite offline speichern, mit Freunden teilen und mehr.

<https://s.et4.de/WmT8c>

Quelle: destination.one

ID: t_100270934

Zuletzt geändert am 23.03.2024, 02:42

Anfahrt:

A95, über Murnau (St2062) nach Bad Kohlgrub

Parken:

Parkplatz Festplatz, Bad Kohlgrub

Öffentliche Verkehrsmittel:

Bushaltestelle: Erlestraße, Bad Kohlgrub

9606 Garmisch-Partenkirchen – Oberammergau – Wieskirche – Füssen

Folgen Sie der Erlestraße in nordöstlicher Richtung und überqueren Sie die den Bahnübergang. Direkt nach der Überquerung biegen Sie links ab und folgen den Gleisen weiter. Gehen Sie links am Spielplatz vorbei auf die Kehrler Straße. Sie sollten nun den Parkplatz des Wertstoffhofs sehen können. Hier beginnt Ihre Tour.

Zughaltestelle: Bahnhof Bad Kohlgrub (11 Min. Fußweg bis zum Ausgangspunkt)

Murnau - Bad Kohlgrub - Oberammergau

Verlassen Sie den Bahnhof und folgen Sie den Gleisen in Richtung Westen. Überqueren Sie den zweiten Bahnübergang, direkt danach biegen Sie links ab und folgen den Gleisen weiter. Gehen Sie links am Spielplatz vorbei auf die Kehrler Straße. Sie sollten nun den Parkplatz des Wertstoffhofs sehen können. Hier beginnt Ihre Tour.

Gäste der Ammergauer Alpen Region fahren mit der elektronischen Gästekarte bzw. der KönigsCard kostenlos mit Bus & Bahn.

Weitere Infos / Links:

Prospektmaterial ansehen und/oder bestellen



Wiesen in Bad Kohlgrub - © Ammergauer Alpen GmbH



Blick über Bad Kohlgrub Richtung Murnauer Moos
- © Hans Peter Schöne, Ammergauer Alpen GmbH



Der Rantscher Weiher - © Outdooractive Redaktion

