

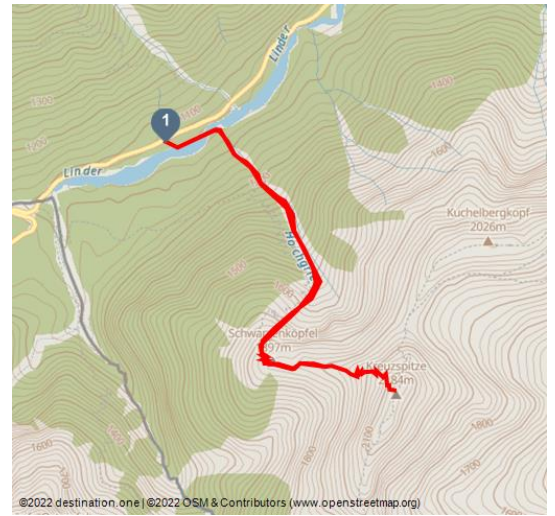


# Skitour - Kreuzspitze

Skitouren




Skitour Kreuzspitze - Gipfel - © Thorsten Unseld, Thorsten Unseld



## Tourdaten:


  
schwer  
Schwierigkeit

  
6,4 km  
Distanz

  
3 h  
Dauer

  
1128 m  
Höhenmeter  
(aufsteigend)

  
1127 m  
Höhenmeter  
(absteigend)

  
2156 m  
Höchster Punkt

  
1048 m  
Niedrigster Punkt

## Bewertungen:

★★★★★ Panorama

★★★★☆ Kondition

## Adresse:

82488 Ettal

## Autor:

Naturpark Ranger

## Organisation:

Naturpark Ammergauer Alpen  
<https://www.ammergauer-alpen.de/>

## Empfohlene Jahreszeiten:

JAN	FEB	MRZ	APR	MAI	JUN
JUL	AUG	SEP	OKT	NOV	DEZ

## Spektakuläre Ausstiegsroute - das steile Nordkar macht bei Pulverschnee süchtig

Die Kreuzspitze ist einer der beliebtesten Skitourenberge der Ammergauer Alpen. Das steile Nordkar macht bei Pulverschnee süchtig. Der anstrengende und steile Anstieg hat jedoch kaum Flachstrecken und kommt nur bei guten Verhältnissen und für sichere Skifahrer in Frage.

## Merkmale:

### Informationen

Gipfel, Rundweg



QR-Code scannen und diese Seite offline speichern, mit Freunden teilen und mehr.

<https://s.et4.de/L-p8c>

Quelle: destination.one

ID: t\_100270800

Zuletzt geändert am 25.04.2024, 03:15

### Startpunkt:

Parkplatz Scheinberg (Sommer), Graswangtal (Ettal)

### Zielpunkt:

Parkplatz Scheinberg (Sommer), Graswangtal (Ettal)

### Wegbeschreibung:

Von der Parkbucht auf der Straße laufen Sie zuerst einige Meter zurück bis zur Schneise, die vom großen Nordkar der Kreuzspitze herunterzieht. Oft parken hier schon einige Autos am Straßenrand. Hier steigen Sie zum Bach hinunter, überqueren diesen und starten von hier durch den Wald und die Schneise ins Kreuzspitzkar. Oben gehen Sie nach rechts aus dem Kar heraus und steil weiter zum latschenbestandenen Westrücken der Kreuzspitze und über diesen zum Gipfelhang. Von hier müssen Sie normalerweise zu Fuß zum Gipfel (felsige Passagen). Bei sehr guten Verhältnissen kann der Gipfelhang sogar mit Ski befahrbar sein (ca. 40 Grad).

### Sicherheitshinweise:

Bitte beachten Sie **IMMER den Lawinenlagebericht**: [www.lawinenwarndienst-bayern.de](http://www.lawinenwarndienst-bayern.de)

Im Notfall verständigen Sie bitte die nächstgelegene Rettungsleitstelle. Unabhängig vom Standort erreichen Sie diese deutschlandweit unter der Telefonnummer 112.

### Ausrüstung:

Mit der perfekten Ausrüstung wird Ihr persönlicher Wintertag im Naturpark Ammergauer Alpen unvergesslich. Das passende Winterequipment wie Grödeln (Spikes für Wanderschuhe), Wanderstöcke, Schneeschuhe, Schlitten oder Langlaufski können Sie je nach Angebot bei unseren Partnern ausleihen:

#### **Tourist-Info Bad Bayersoien**

Adresse: Dorfstr. 45 - 82435 Bad Bayersoien

Tel.: +49 8845 7030 620

#### **Drahtesel Verleih Lukas Spindler/ Sporthaus Mühlstraßer**

Adresse: Theaterstraße 2 - 82487 Oberammergau

Tel.: +49 172 7228493

[www.sport-muehlstrasser.de](http://www.sport-muehlstrasser.de)

[www.bikeverleih-oberammergau.de](http://www.bikeverleih-oberammergau.de)

## **Sportzentrale Papistock**

Adresse: Bahnhofstraße 6a, 82487

Tel.: +49 8822 4178

[www.sportzentrale-papistock.de](http://www.sportzentrale-papistock.de)

## **Anfahrt:**

Von Oberammergau/Ettal über Graswang und Linderhof in Richtung Plansee.

Talort: Graswang

Ausgangspunkt: An der Straße Richtung Plansee, beim Grenzschild (Kehre mit Parkbucht, ca. 1080 m).

## **Parken:**

**Parkplatz Stock (Sommer), Graswangtal**

## **Öffentliche Verkehrsmittel:**

keine öffentlichen Verkehrsmittel

Gäste der Ammergauer Alpen Region fahren mit der elektronischen Gästekarte bzw. der KönigsCard kostenlos mit dem Bus und Bahn

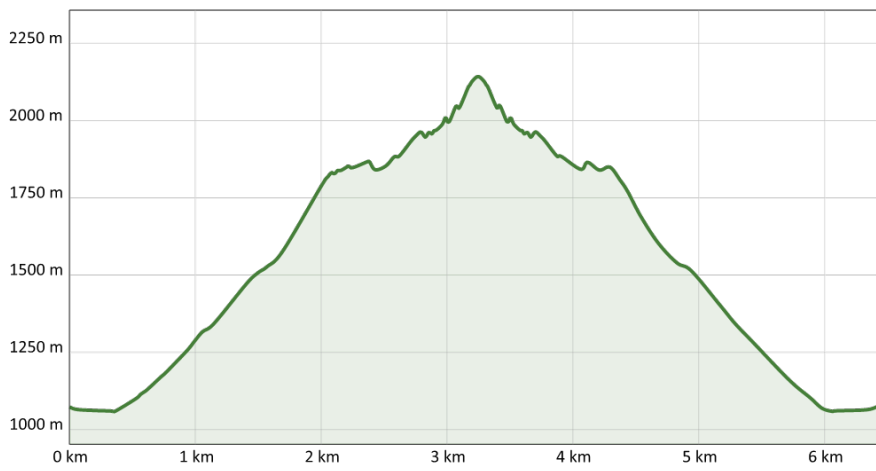
e-Car-Sharing im Naturpark Ammergauer Alpen

## **Karte/Karten:**


Kartenmaterial erhalten Sie in den Tourist-Informationen vor Ort.

## **Weitere Infos / Links:**

Prospektmaterial ansehen und/oder bestellen



Skitour Kreuzspitze - Blick auf den Scheinberg - © Thorsten Unseld, Sebastian Heckelmiller



Skitour Kreuzspitze - © Thorsten Unseld, Sebastian Heckelmiller



Skitour Kreuzspitze - © Thorsten Unseld, Naturpark Ammergauer Alpen



Skitour Kreuzspitze - Gipfelaufstieg - © Thorsten Unseld, Thorsten Unseld



