

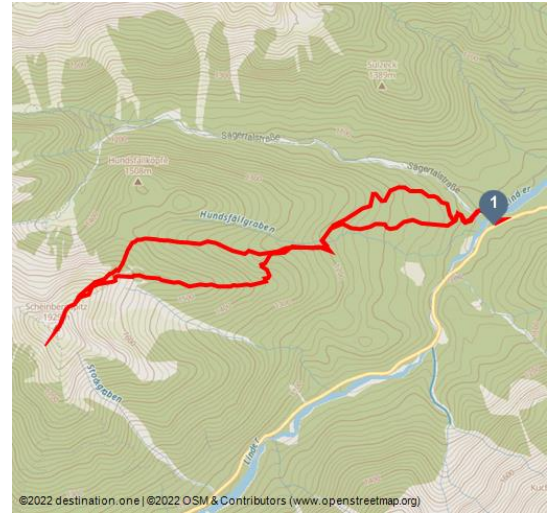


Skitour - Scheinbergspitz

Skitouren



Scheinbergspitze mit Blick ins Graswangtal - © Thorsten Unsel, Ludwig Karrasch



Tourdaten:

medium Schwierigkeit

9,5 km Distanz

2 h 40 min Dauer

948 m Höhenmeter (aufsteigend)

948 m Höhenmeter (absteigend)

1915 m Höchster Punkt

970 m Niedrigster Punkt

Bewertungen:

★★★★★ Panorama

★★☆☆☆ Kondition

Adresse:

00000 DUMMY

Autor:

Naturpark Ranger

Organisation:

Naturpark Ammergauer Alpen
<https://www.ammergauer-alpen.de/>

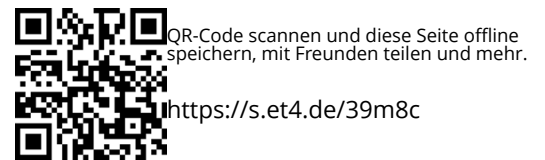
Empfohlene Jahreszeiten:

JAN	FEB	MRZ	APR	MAI	JUN
JUL	AUG	SEP	OKT	NOV	DEZ

Landschaftlich reizvolle, leichte Skitour im Graswangtal mit schönem Blick ins Graswangtal

Vom DAV bestens markierte Routenführung für Aufstieg und Abfahrt. Meistens relativ geringe Lawinengefahr. Somit viel Tourenspaß mit toller Aussicht.

Dieser Tourenverlauf wurde im Rahmen des Projektes "Skibergsteigen umweltfreundlich" des **Deutschen Alpenvereins in Zusammenarbeit mit lokalen Vertretern** (Forst, Jagd und Bauern) erstellt.



QR-Code scannen und diese Seite offline speichern, mit Freunden teilen und mehr.

<https://s.et4.de/39m8c>

Quelle: destination.one
ID: t_100270801
Zuletzt geändert am 24.05.2024, 01:43

Bitte betreten oder befahren Sie die **Winterschutzgebiete** nicht!

Startpunkt:

Parkplatz Scheinberg (Winter), Graswangtal (Ettal)

Zielpunkt:

Parkplatz Scheinberg (Winter), Graswangtal (Ettal)

Wegbeschreibung:

Auf der Forststraße laufen Sie über den Bach, danach müssen Sie gleich links abbiegen und der Straße bis hinter dem **Hundsfällgraben** folgen.

Hier steigen Sie rechts **durch lichten Wald** auf dem **nördlichen Ostrücken des Scheinbergs** auf, bis Sie zuletzt über **freie Hänge** von rechts her zum Gipfelaufbau und über Schrofen mit Drahtseilsicherungen zu Fuß zum Gipfel gelangen.

Sicherheitshinweise:

Bitte beachten Sie **IMMER den Lawinenlagebericht**: www.lawinenwarndienst-bayern.de

Im Notfall verständigen Sie bitte die nächstgelegene Rettungsleitstelle. Unabhängig vom Standort erreichen Sie diese deutschlandweit unter der Telefonnummer 112.

Ausrüstung:

Mit der perfekten Ausrüstung wird Ihr persönlicher Wintertag im Naturpark Ammergauer Alpen unvergesslich. Das passende Winterequipment wie Grödeln (Spikes für Wanderschuhe), Wanderstöcke, Schneeschuhe, Schlitten oder Langlaufski können Sie je nach Angebot bei unseren Partnern ausleihen:

Tourist-Info Bad Bayersoien

Adresse: Dorfstr. 45 - 82435 Bad Bayersoien

Tel.: +49 8845 7030 620

Drahtesel Verleih Lukas Spindler/ Sporthaus Mühlstraße

Adresse: Theaterstraße 2 - 82487 Oberammergau

Tel.: +49 172 7228493

www.sport-muehlstrasser.de

www.bikeverleih-oberammergau.de

Sportzentrale Papistock

Adresse: Bahnhofstraße 6a, 82487

Tel.: +49 8822 4178

www.sportzentrale-papistock.de

Anfahrt:

Die B23 zwischen Oberammergau und Ettal in Richtung Reutte ins Graswangtal verlassen, an Schloss Linderhof vorbei kommt bald auf der rechten Seite ein großer Parkplatz.

Parken:

Parkplatz Sägertal (Winter), Graswangtal

Öffentliche Verkehrsmittel:

Bushaltestelle: Linderhof (20 Min Fußweg bis zum Startpunkt)

9622 Oberammergau - Ettal - Linderhof

Gäste der Ammergauer Alpen Region fahren mit der elektronischen Gästekarte bzw. der KönigsCard kostenlos mit dem Bus und Bahn

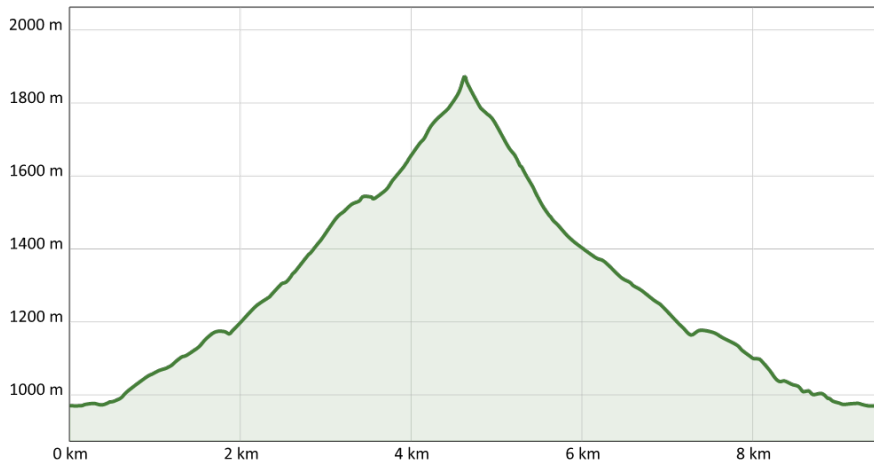
e-Car-Sharing im Naturpark Ammergauer Alpen

Karte/Karten:

Kartenmaterial erhalten Sie in den Tourist-Informationen vor Ort.

Weitere Infos / Links:

Prospektmaterial ansehen und/oder bestellen



Skitour Scheinbergspitze - Scheinberg vom Graswängtal - © Thorsten Unseld, Hanspeter Schöne



Abfahrt von der Scheinbergspitze in frischem Pulverschnee - © Thorsten Unseld, Ludwig Karrasch



Aufstieg zur Scheinbergspitze - © Thorsten Unseld, Ludwig Karrasch

