



Themenweg - Schleifmühlklamm

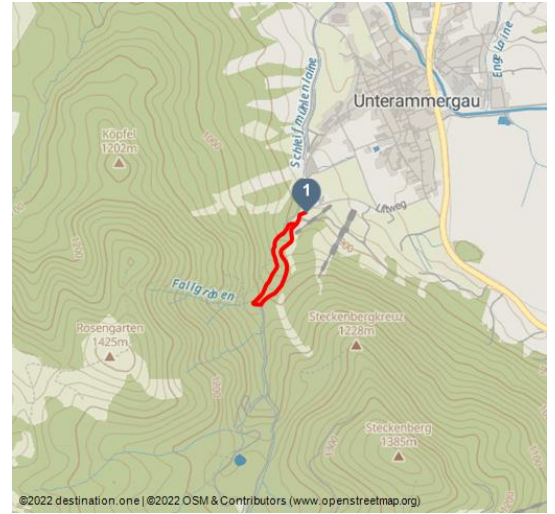
Thementouren

Lehrpfade/ -wege

Wanderung



Themenweg - Schleifmühlklamm - in der Wetzsteinmühle - © Thorsten Unseid, Naturpark Ammergauer Alpen



Tourdaten:

leicht
Schwierigkeit

1,5 km
Distanz

1 h
Dauer

106 m
Höhenmeter
(aufsteigend)

106 m
Höhenmeter
(absteigend)

1036 m
Höchster Punkt

899 m
Niedrigster Punkt

Empfohlene Jahreszeiten:

JAN	FEB	MRZ	APR	MAI	JUN
JUL	AUG	SEP	OKT	NOV	DEZ

Kurze Wanderung durch die Schleifmühlklamm mit vielen Infos zur traditionsreichen Wetzsteinmacherei in Unterammergau

Auf dem Weg kommen Sie an einigen Schildern vorbei mit **Informationen zur Wetzsteinmachen**. Das Highlight ist neben den zahlreichen **Wasserfällen** die **restaurierte Wetzsteinmühle** am Anfang der Klamm.

Wetzsteinmachen hat in Unterammergau Tradition. Überall in der Umgebung von Unterammergau finden sich auch heute noch diverse **Steinbrüche**, in den seit Jahrhunderten Stein abgebaut wird. Bis in die 1960er Jahre verdiente sich der letzte Wetzsteinmacher in Unterammergau – der Schneiderla Toni – seinen Lebensunterhalt damit. Dann musste er sein Handwerk aufgeben. Die Mühle verfiel langsam, bis der "Historische Arbeitskreis" in mühevoller

Bewertungen:

★★☆☆☆ Panorama

★☆☆☆☆ Kondition

Adresse:

82497 Unterammergau

Autor:

Naturpark Ranger

Organisation:

Naturpark Ammergauer Alpen
<https://www.ammergauer-alpen.de/>



QR-Code scannen und diese Seite offline speichern, mit Freunden teilen und mehr.

<https://s.et4.de/bgk8c>

Quelle: destination.one

ID: t_100270512

Zuletzt geändert am 25.04.2024, 03:14

Kleinarbeit mit mind. 3000 Arbeitsstunden innerhalb von 3 Jahren die Mühle in der Schleifmühlklamm restaurierte, um sie wieder in Betrieb zu nehmen.

Noch heute zeigen die engagierten Unterammergauer voller Stolz interessierten Besuchern die Wetzsteinherstellung. So kann man **jeden zweiten Samstag im Monat von Mai bis September** den /die heute ehrenamtlichen Wetzsteinmacher Georg Simon und Martin Hohenleitner bei der Arbeit über die Schulter schauen und sich einer Führung in der Wetzsteinmühle anschließen.

Merkmale:

Informationen

Einkehrmöglichkeit, Rundweg

Startpunkt:

Parkplatz Pürschling, Unterammergau

Zielpunkt:

Parkplatz Pürschling, Unterammergau

Wegbeschreibung:

Die Wanderung beginnt am **Pürschlingparkplatz** in Unterammergau. Von dort aus führt der Weg Sie entlang der Schleifmühlenlaine durch die Schleifmühlklamm. Vorbei an den **ehemaligen Schleifmühlen** wandern Sie über mehrere Treppenstufen und Stege immer dem Hauptweg nach zu den **sehenswerten Wasserfällen**.

Über die Schleifmühlenlaine sind auch die **Wetzsteinbrüche** zu erreichen, die eines von Bayerns schönsten Geotopen sind.

Die gut befestigte Forststraße bringt Sie nach links zurück zum Ausgangspunkt.

Auf dem schattig gelegenen Weg ist es oft feucht – festes Schuhwerk ist daher zu empfehlen.

Sicherheitshinweise:

Im Notfall verständigen Sie bitte die nächstegelegene Rettungsleitstelle. Unabhängig vom Standort erreichen Sie diese deutschlandweit unter der Telefonnummer 112.

Ausrüstung:

Willkommen in der **Naturpark Teststüb!** Bei uns kannst Du Wanderstöcke, Tagesrucksäcke, Kinderkraxen und Grödeln namhafter Hersteller ausgiebig testen, bevor Du Dich für einen Kauf entscheidest. Lass Dich von unserem Team beraten, um das bestmögliche Outdoor-Abenteuer zu erleben.

Unsere **Naturpark Teststubb** findest Du in den Touristinformationen **Bad Bayersoien** und **Bad Kohlgrub** und im **Drahtesel Verleih Lukas Spindler** in Oberammergau.

Mehr Informationen: www.ammergauer-alpen.de/teststubb

Tipp des Autors:

Am Pfingstmontag (Deutscher Mühlttag) ist die Wetzsteinmühle in der Schleifmühlklamm den ganzen Tag und am 2. Samstag im Monat, von Juni bis September, von 13 bis 16 Uhr offen für Besichtigungen mit einer Führung.

Im Dorfmuseum in Unterammergau finden Sie weitere interessante Informationen zur Wetzsteinmacherei, aber auch zur Forstwirtschaft, Landwirtschaft, Textilverarbeitung, Archäologie und Ortsgeschichte.

Anfahrt:

A95, B23 über Oberammergau nach Unterammergau

Parken:

Parkplatz Pürschling, Unterammergau

Öffentliche Verkehrsmittel:

Bushaltestelle: Unterammergau Rathaus (15 Min. Fußweg zum Startpunkt)

9606 Garmisch-Partenkirchen - Oberammergau - Wieskirche - Füssen

Zughaltestelle: Bhf Unterammergau (20 Min Fußweg zum Startpunkt)

Murnau - Unterammergau - Oberammergau


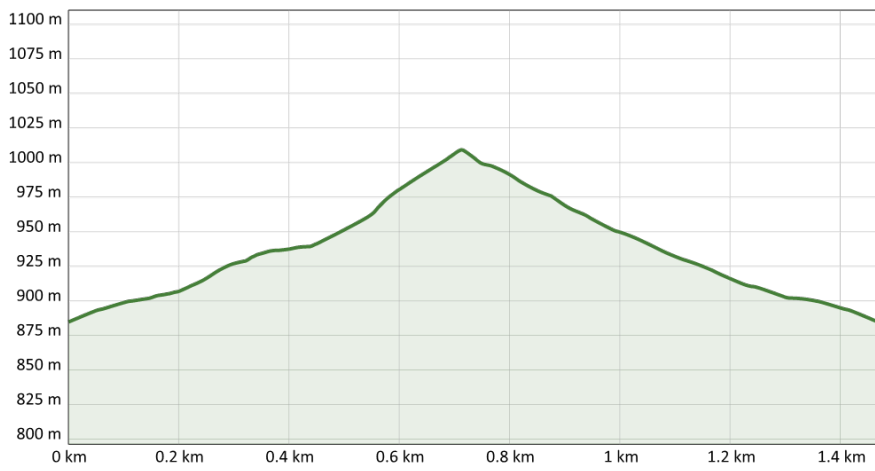
Gäste der Ammergauer Alpen Region fahren mit der elektronischen Gästekarte bzw. der KönigsCard kostenlos mit dem Bus.

Karte/Karten:

Kartenmaterial erhalten Sie in den Tourist-Informationen vor Ort.

Weitere Infos / Links:


Prospektmaterial ansehen und/oder bestellen



Schleifmühlklamm - © Erika Spengler, Zugspitz Region GmbH



Wanderung - Durch die Schleifmühlklamm
- © Thorsten Unseld, Stephan de Paly



Wanderung - Durch die Schleifmühlklamm
- © Thorsten Unseld, Stephan de Paly



Themenweg - Schleifmühlklamm - alte Wetzsteinmühle - © Thorsten Unseld, Naturpark Ammergauer Alpen



Rangerführung in der Schleifmühlklamm Unterammergau - © Dietmar Denger, Ammergauer Alpen GmbH



Wasserkessel Schleifmühlklamm - © Ammergauer Alpen GmbH, Stephan de Paly, Ammergauer Alpen GmbH, Stephan de Paly

