

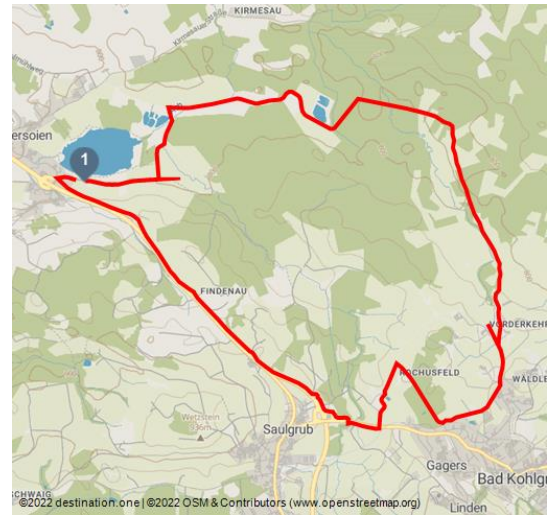


# Winterwanderung - Geizenmoos

Winterwanderung




Winterwanderung - Geizenmoos - © Thorsten Unseld, Thorsten Unseld




## Tourdaten:


  
leicht  
Schwierigkeit

  
11,9 km  
Distanz

  
3 h  
Dauer

  
100 m  
Höhenmeter  
(aufsteigend)

  
97 m  
Höhenmeter  
(absteigend)

  
883 m  
Höchster Punkt

  
787 m  
Niedrigster Punkt

## Empfohlene Jahreszeiten:

JAN	FEB	MRZ	APR	MAI	JUN
JUL	AUG	SEP	OKT	NOV	DEZ

## Schöner Winterwanderweg von Bad Bayersoien nach Bad Kohlgrub und zurück.

Folgen Sie der Wanderbeschilderung mit der Schneeflocke Nr. 13

Vom Startpunkt führen Ihre ersten Schritte am Südufer des **Soier Sees** entlang bis zur Abzweigung "Bad Kohlgrub über Geizenmoos". Sie wandern jetzt durch eine wunderschöne Moorlandschaft, die schneebedeckt besonders reizvoll ist und genießen herrliche Ausblicke Richtung Ammergauer Berge. Unterwegs sorgen Stelen mit **HAIKU-Gedichten** für literarische Kurzweil. Nach ca. 6,5 km erreichen Sie die am nördlichen Ortsrand von Bad Kohlgrub gelegene **St.-Rochuskapelle**. Werfen Sie doch einen Blick hinein! Über das "**Rochusfelder Filz**", einem Abbaugelände des Bad Kohlgruber Heilmooses, geht es weiter an der Straße entlang Richtung Saulgrub. Sie folgen dem Weg durch die Unterführung und wandern dann parallel zur B 23 bis Sie der Weg über eine Brücke führt, nach der Sie sich

## Bewertungen:

★★★★☆ Panorama

★☆☆☆☆ Kondition

## Adresse:

82435 Bad Bayersoien

## Autor:

Naturpark Ranger

## Organisation:

Naturpark Ammergauer Alpen  
<https://www.ammergauer-alpen.de/>



QR-Code scannen und diese Seite offline speichern, mit Freunden teilen und mehr.

<https://s.et4.de/3n27c>

Quelle: destination.one

ID: t\_100270795

Zuletzt geändert am 30.05.2024, 01:09

rechts halten. Einmal müssen Sie die Bundesstrasse noch überqueren, bevor Sie der Weg weiter auf der **"alten Straße"** nach Bad Bayersoien führt. Kurz vor dem Ziel erreichen Sie den **Seebichl**. Die Aussicht über den Soier See und den Ort ist von hier aus wirklich atemberaubend. Danach geht's gemütlich weiter Richtung Ausgangspunkt.

### **Merkmale:**

#### **Informationen**

Rundweg

### **Startpunkt:**

Seeweg, Bad Bayersoien

### **Zielpunkt:**

Seeweg, Bad Bayersoien

### **Wegbeschreibung:**

Vom Soier See in Bad Bayersoien folgen Sie der Wanderbeschilderung (blaue Schneeflocke mit der Nr. 13) durch das Geizenmoos Richtung Bad Kohlgrub. Über den Findenauwald gelangen Sie zurück nach Bad Bayersoien.

### **Sicherheitshinweise:**

Im Notfall verständigen Sie bitte die nächstgelegene Rettungsleitstelle. Unabhängig vom Standort erreichen Sie diese deutschlandweit unter der Telefonnummer 112.

### **Ausrüstung:**

Mit der perfekten Ausrüstung wird Ihr persönlicher Wintertag im Naturpark Ammergauer Alpen unvergesslich. Das passende Winterequipment wie Grödeln (Spikes für Wanderschuhe), Wanderstöcke, Schneeschuhe, Schlitten oder Langlaufski können Sie in unseren Verleihstationen ausleihen:

#### **Tourist-Info Bad Bayersoien**

Adresse: Dorfstr. 45 - 82435 Bad Bayersoien

Tel.: +49 8845 7030 620

#### **Drahtesel Verleih Lukas Spindler/ Sporthaus Mühlstraße**

Adresse: Theaterstraße 2 - 82487 Oberammergau

Tel.: +49 172 7228493

[www.sport-muehlstrasser.de/](http://www.sport-muehlstrasser.de/)

[www.bikeverleih-oberammergau.de](http://www.bikeverleih-oberammergau.de)

### **Sportzentrale Papistock**

Adresse: Bahnhofstraße 6a, 82487

Tel.: +49 8822 4178

[www.sportzentrale-papistock.de](http://www.sportzentrale-papistock.de)

### **Tipp des Autors:**

Der Gasthof "Zum bayrischen Paradies" mit gesundheitsbewußter Küche, in der auch Allergiker, Vegetarier und Veganer leckere Gerichte finden, lädt zur Einkehr ein.

### **Anfahrt:**

A95, über Murnau (St2062) Bad Kohlgrub nach Bad Bayersoien

### **Parken:**

**Parkplatz am Seeweg/Fischerhäusl Bad Kohlgrub**

**Parkplatz Trahtweg, Bad Kohlgrub**

### **Öffentliche Verkehrsmittel:**

Bushaltestelle: Eisplatz

9606 Garmisch-Partenkirchen - Oberammergau - Wieskirche - Füssen

Gäste der Ammergauer Alpen Region fahren mit der elektronischen Gästekarte bzw. der KönigsCard kostenlos mit dem Bus und Bahn.

### **Karte/Karten:**

Kartenmaterial erhalten Sie in den Tourist-Informationen vor Ort.



Winterwanderung - Geizenmoos - © Thorsten Unseld, Naturpark Ammergauer Alpen



Winterwanderung - Geizenmoos - © Thorsten Unseld, Eberhard Starosczik



Winterwanderung - Geizenmoos - © Thorsten Unseld, Eberhard Starosczik



Winterwanderung - Geizenmoos - © Thorsten Unseld, Martin Maier



Winterwanderung - Geizenmoos - © Thorsten Unseld, Eberhard Starosczik



Winterwanderweg 13 Geizenmoos Runde - © Arvis Robalds, Naturpark Ammergauer Alpen

