

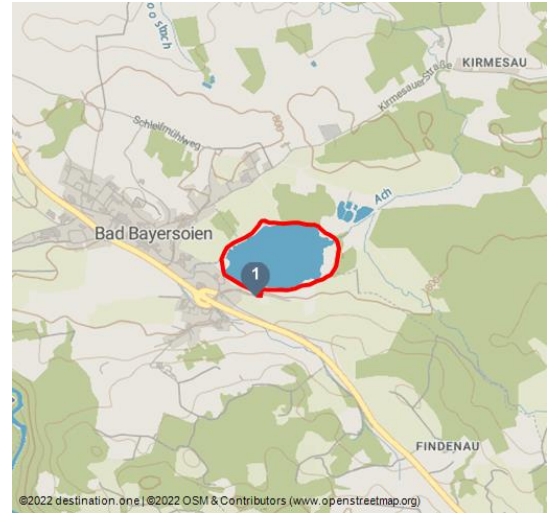


Winterwanderung - Soier See Rundweg

Winterwanderung




Winterwanderung - Soier See Rundweg - © Thorsten Unsel, Naturpark Ammergauer Alpen



Tourdaten:



leicht
Schwierigkeit



2 km
Distanz


0 h 30 min
Dauer


10 m
Höhenmeter
(aufsteigend)


10 m
Höhenmeter
(absteigend)


798 m
Höchster Punkt


790 m
Niedrigster Punkt



Empfohlene Jahreszeiten:

JAN	FEB	MRZ	APR	MAI	JUN
JUL	AUG	SEP	OKT	NOV	DEZ

Leichte Wanderung um den idyllischen gelegenen Moorsee. Das Glitzern der Schneekristalle auf dem See ist ein Naturschauspiel.

Das Fischerhäusl, direkt am See gelegen, lädt zur Einkehr ein.

Folgen Sie der Wanderbeschilderung mit der Schneeflocke Nr. 17

Eine gemütliche Wanderung rund um den **Soier See** auf einem durchgehend ebenen Weg. Lassen Sie sich von den glitzernden Schneekristallen verzaubern und genießen Sie vom Steg "**Naturkino**" einen traumhaften Blick in die verschneiten **Ammergauer Berge**.

Bewertungen:

★★★★☆ Panorama

★☆☆☆☆ Kondition

Adresse:

82435 Bad Bayersoien

Autor:

Naturpark Ranger

Merkmale:

Informationen

Rundweg

Startpunkt:

Soier See, Bad Bayersoien

Zielpunkt:

Soier See, Bad Bayersoien

Wegbeschreibung:

Sicherheitshinweise:

Im Notfall verständigen Sie bitte die nächstgelegene Rettungsleitstelle. Unabhängig vom Standort erreichen Sie diese deutschlandweit unter der Telefonnummer 112.

Ausrüstung:

Mit der perfekten Ausrüstung wird Ihr persönlicher Wintertag im Naturpark Ammergauer Alpen unvergesslich. Das passende Winterequipment wie Grödeln (Spikes für Wanderschuhe), Wanderstöcke, Schneeschuhe, Schlitten oder Langlaufski können Sie in unseren Verleihstationen ausleihen:

Tourist-Info Bad Bayersoien

Adresse: Dorfstr. 45 - 82435 Bad Bayersoien

Tel.: +49 8845 7030 620

Drahtesel Verleih Lukas Spindler/ Sporthaus Mühlstraßer

Adresse: Theaterstraße 2 - 82487 Oberammergau

Tel.: +49 172 7228493

www.sport-muehlstrasser.de/

www.bikeverleih-oberammergau.de

Sportzentrale Papistock

Adresse: Bahnhofstraße 6a, 82487

Tel.: +49 8822 4178

www.sportzentrale-papistock.de

Organisation:

Naturpark Ammergauer Alpen

<https://www.ammergauer-alpen.de/>



QR-Code scannen und diese Seite offline speichern, mit Freunden teilen und mehr.

<https://s.et4.de/cm27c>

Quelle: destination.one

ID: t_100270797

Zuletzt geändert am 25.04.2024, 03:14

Anfahrt:

A95, Murnau St 2062, über Bad Kohlgrub nach Bad Bayersoien

Parken:

Parkplatz am Seeweg/Fischerhäusl

Parkplatz Trahtweg

Öffentliche Verkehrsmittel:

Bushaltestelle:

9606 Garmisch-Partenkirchen - Oberammergau - Wieskirche - Füssen

Haltestelle Bad Bayersoien, Eisplatz

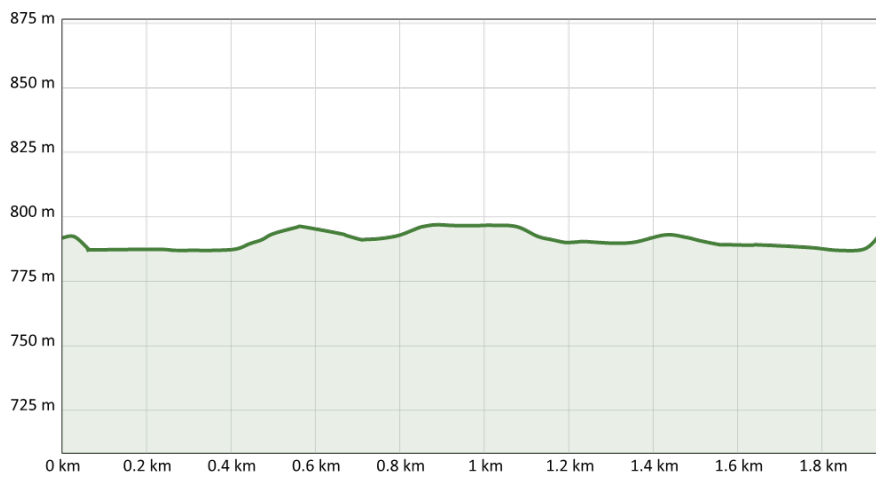
Gäste der Ammergauer Alpen Region fahren mit der elektronischen Gästekarte bzw. der KönigsCard kostenlos mit dem Bus und der Bahn in der Region.

Karte/Karten:

Kartenmaterial erhalten Sie in den Tourist-Informationen vor Ort.

Weitere Infos / Links:

Prospektmaterial ansehen und/oder bestellen



Winterwanderung - Soier See Rundweg - © Thorsten Unseld, Naturpark Ammergauer Alpen



Winterwanderung - Soier See Rundweg - © Thorsten Unseld, Naturpark Ammergauer Alpen



Winterwanderung-Soier-See-Rundweg - © Thorsten Unseld, Thorsten Unseld



Winterwanderweg 17 Soier See Rundweg - © Arvis Robalds, Naturpark Ammergauer Alpen

