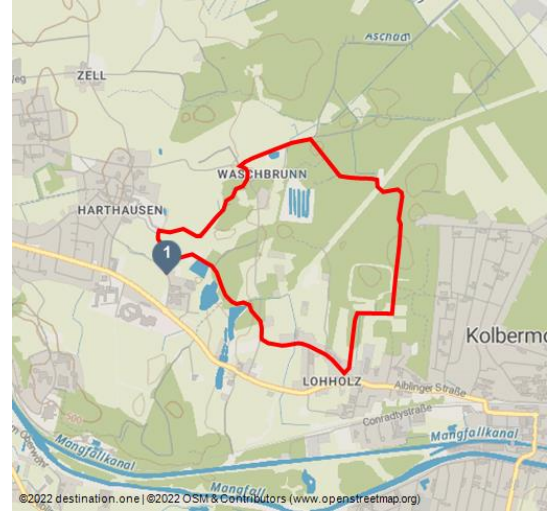




B.A. Nordic Walking Nr.2



Bad Aibling



Tourdaten:

medium
Schwierigkeit

5,2 km
Distanz

0 h 50 min
Dauer

36 m
Höhenmeter
(aufsteigend)

36 m
Höhenmeter
(absteigend)

492 m
Höchster Punkt

468 m
Niedrigster Punkt

Empfohlene Jahreszeiten:

JAN	FEB	MRZ	APR	MAI	JUN
JUL	AUG	SEP	OKT	NOV	DEZ

Rundstrecke ab der Starttafel am Freibadparkplatz in Harthausen über den Nordic Walking mit der Technik Route am Gereuthweg zur Asphaltstockbahn in Waschbrunn, durch die Harthäuser Filze, vorbei am Schützenheim in Lohholz (an der Aiblinger Straße) zurück über den Kühlbrandweg an den Weihern vorbei zum Freibadparkplatz Harthausen.

Bewertungen:

- ★★★★☆ Panorama
- ★★★★☆ Kondition

Ansprechpartner:

LAG Regionalinitiative Mangfalltal-Inntal e.V.
Wilhelm-Leibl-Platz 3
83043 Bad Aibling

☎ +498061908071

✉ info@lag-mangfalltal-inntal.de

Autor:

LAG Regionalinitiative Mangfalltal-Inntal e.V.
info@lag-mangfalltal-inntal.de

Organisation:

LAG Regionalinitiative Mangfalltal-Inntal e.V.




QR-Code scannen und diese Seite offline speichern, mit Freunden teilen und mehr.

https://s.et4.de/6H_8c

Quelle: green-solutions

ID: geocoaching_tour_45353

Zuletzt geändert am 01.11.2023, 21:52






Hafnerweiher - JP



Panorama Bergkette - Andreas Jakob



Nordic Walker - Andreas Jakob

