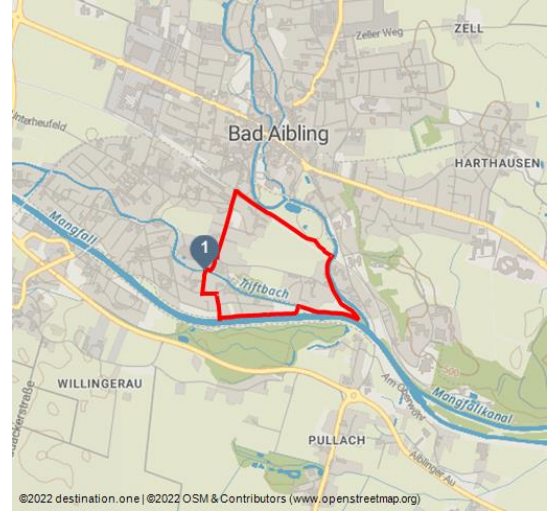




B.A. Nordic Walking Nr.4



Irlacher Weiher im Kurpark - Andreas Jacob



Tourdaten:

leicht
Schwierigkeit

3 km
Distanz

0 h 25 min
Dauer

10 m
Höhenmeter
(aufsteigend)

10 m
Höhenmeter
(absteigend)

478 m
Höchster Punkt

470 m
Niedrigster Punkt

Empfohlene Jahreszeiten:

JAN	FEB	MRZ	APR	MAI	JUN
JUL	AUG	SEP	OKT	NOV	DEZ

Ab der Starttafel beim Parkhaus der Therme über den Mangfalldamm zur Holzbrücke, dort über den Triftbach und weiter zum Glonnspitz. Auf dem schmalen Fußweg bis zur Ganghoferstraße, die dann überquert wird. Nun weiter zur Bahnunterführung der Haltestelle Kurpark, am Minigolfplatz vorbei und durch den Park, die Lindenstraße zurück zum Ausgangspunkt an der Therme.

Bewertungen:

★★★★☆ Panorama
★★★☆☆ Kondition

Ansprechpartner:

LAG Regionalinitiative Mangfalltal-Inntal e.V.
Wilhelm-Leibl-Platz 3
83043 Bad Aibling

☎ +498061908071

✉ info@lag-mangfalltal-inntal.de

Autor:

LAG Regionalinitiative Mangfalltal-Inntal e.V.
info@lag-mangfalltal-inntal.de

Organisation:

LAG Regionalinitiative Mangfalltal-Inntal e.V.




QR-Code scannen und diese Seite offline speichern, mit Freunden teilen und mehr.

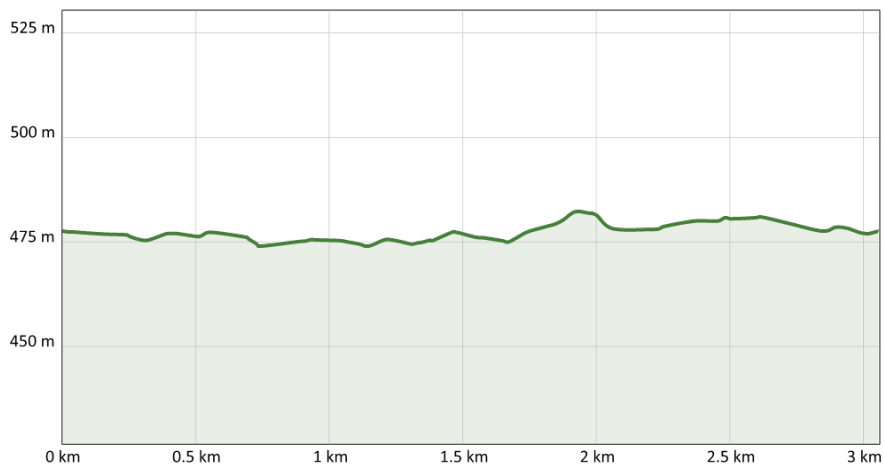
<https://s.et4.de/fkjbd>

Quelle: green-solutions

ID: geocoaching_tour_52167

Zuletzt geändert am 30.07.2020, 13:07





Minigolfplatz im Kurpark - Andreas Jacob



Kurpark Bad Aibling - Andreas Jacob



Therme Bad Aibling

