



Aueweg Wanderweg

Wanderung



M. Greilich Fotoclub Westerstede, Ostfriesland Tourismus



Tourdaten:



7,9 km
Distanz



1 h 53 min
Dauer



6 m
Höhenmeter
(aufsteigend)



6 m
Höhenmeter
(absteigend)



10 m
Höchster Punkt



5 m
Niedrigster Punkt

Der 7,5 Kilometer lange Wanderweg führt aus dem Zentrum der Gemeinde Bad Zwischenahn entlang der Aueniederung in die Ortschaft Specken. Durch den Landschaftspark Wiesengrund geht es über den Kleinbahnwanderweg zurück in das Zentrum.

Wir beginnen am Rathausplatz in Bad Zwischenahn. Von dort aus läuft man ein Stück durch den Ort am Badepark vorbei. Schon bald erreicht man die Aueniederung. Nachdem man den Auetunnel durchquert hat erhält man einen Blick auf einen renaturierten Altarm der Aue und auf das Auewehr. Die Wehranlage wurde 1977 im Rahmen des Ausbaus der Aue und des Hochwasserschutzes im Leda-Jümme-Gebiet von der Ammerländer Wasseracht angelegt. Im Hochwasserfall kann der Wasserstand im Zwischenahner Meer bis zu 60 cm (das entspricht einer Wassermenge von ca. 3,3 Millionen m³) angehoben werden. Durch den in 2007 renaturierten und die Wehranlage umfließenden Altarm können u.a. wieder Fische in das Zwischenahner Meer und deren Zuflüsse gelangen.

Läuft man weiter findet man sich in einem Tunnel aus Bäumen wieder, der den Verkehrslärm der Hauptstraße abschirmt. Nach einiger Zeit öffnet sich die Landschaft und man kann über weite Wiesen mit grasenden Kühen blicken, während man das leise Plätschern der Aue genießt und sich auf einer Bank kurz ausruht.



Autor:

Ammerland Touristik

Organisation:

Ostfriesland Tourismus
<https://www.ostfriesland.travel/>



QR-Code scannen und diese Seite offline speichern, mit Freunden teilen und mehr.

<https://s.et4.de/BHCLd>

Im weiteren Verlauf verlässt man den Flusslauf und biegt nach links ab. Hier kann man auf das Gelände der Baumschule Lengert, kurz vor dem Ort Ekern, blicken. Daraufhin durchläuft man die gemütliche Wohnsiedlung am Busch und überquert eine Hauptstraße bevor man den Wiesengrund erreicht. Dies ist ein weiterer wunderschöner Ort, an dem man unter Bäumen einen kleinen Halt machen kann. Bänke findet man hier ausreichend.

Quelle: outdooractive.com
ID: ACB507B8246AE212058B0CB10381FC91
Zuletzt geändert am 16.03.2022, 07:40

Der weitere Weg führt wieder durch eine kleine Wohnsiedlung und durch den Bäketunnel. Nach kurzer Zeit erreicht man wieder den Ort Bad Zwischenahn, wo man in einem der Cafés noch etwas entspannen kann.


Der letzte Teil der Strecke läuft parallel zum Meer, man sieht unter anderem das 1874 erbaute Alte Kurhaus. Ansonsten kann man die tolle Aussicht auf das Meer mit vielen kleinen Segelschiffen und der Weißen Flotte genießen. Am Ende des Wanderweges befindet man sich wieder auf dem Rathhausplatz neben der 1124 erbauten St.-Johannes Kirche und dem bronzenen Wels, der der Legende nach in den 1970er bis 1980er Jahren im Zwischenahner Meer gesichtet wurde.

Startpunkt:


Kurverwaltung Bad Zwischenahn, Auf dem Hohen Ufer 24

Zielpunkt:


Kurverwaltung Bad Zwischenahn



M. Greilich Fotoclub Westerstede, Ostfriesland Tourismus



M. Greilich Fotoclub Westerstede, Ostfriesland Tourismus



M. Greilich Fotoclub Westerstede, Ostfriesland Tourismus



M. Greilich Fotoclub Westerstede, Ostfriesland Tourismus



Ammerland Touristik, Ostfriesland Tourismus



Ammerland Touristik, Ostfriesland Tourismus



©2022 Destination one | ©2022 OSM & Contributors (www.openstreetmap.org)