

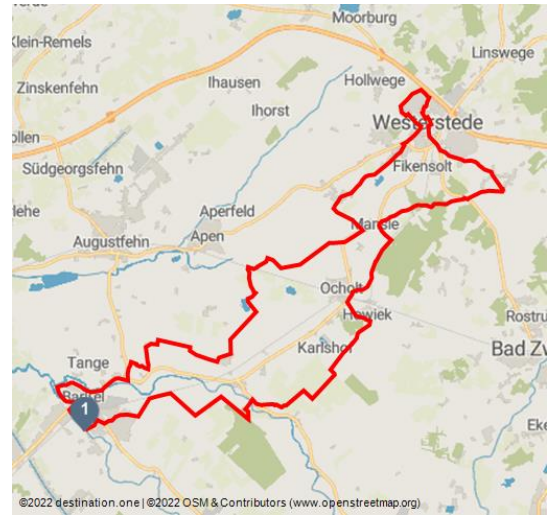


Barßeler Hafen








Radtour



Ammerland Touristik, Ostfriesland Tourismus



Tourdaten:

 leicht Schwierigkeit	 57,1 km Distanz	 3 h 30 min Dauer	 11 m Höhenmeter (aufsteigend)
 11 m Höhenmeter (absteigend)	 11 m Höchster Punkt	 1 m Niedrigster Punkt	

Empfohlene Jahreszeiten:

JAN	FEB	MRZ	APR	MAI	JUN
JUL	AUG	SEP	OKT	NOV	DEZ

Eine sehr abwechslungsreiche Route: von jedem etwas, was das Ammerland Schönes zu bieten hat. Es geht durch Wald, Weidengebiet, verschiedene Moore und entlang einiger Wasserläufe sowie Seen.

Auf rund 58 Kilometern bietet diese Route sehr viel Abwechslung. Es geht durch Wald, Weidengebiete, verschiedene Moore entlang einiger schöner Wasserläufe sowie Seen. Mit der Howieker Wassermühle in Ocholt und der sehenswerten Ebkenschens Mühle in Barßel stehen auch zwei Mühlen auf dem möglichen Besichtigungsprogramm. Zielort ist Barßel, ein alter Fischer- und Schäferort, der sich unter den Oldenburger Raubzügen im 16. Jahrhundert zum Torfbauerort wandelte und sich dem Fehnsystem angliedern musste.

Highlights:



Bewertungen:

- ★☆☆☆☆ Kondition
- ★★★★☆ Erlebnisqualität
- ★★★★★ Panorama

Autor:

Ammerland Touristik

Organisation:

Ostfriesland Tourismus
<https://www.ostfriesland.travel/>

- Die Wassermühle Howiek wurde im Jahr 1608 auf Genehmigung Graf Anton Günthers erbaut und erst 1908 stillgelegt. Auffällig ist der Fachwerkbau mit Reith- und Ziegeldach. Der Antrieb erfolgte mittels eines unterschlächtigen Wasserrades.
- See "Drakamp Schlatt": Am Rand des Naturschutzgebietes Godensholter Tief befindet sich das in einer Ausblasmulde entstandene rund zwei Hektar große Drakamp-Schlatt, das als Naturdenkmal ausgewiesen ist. Das Schlatt ist durchgehend von Gehölzen umgeben.
- Bei der Ebkenschen Mühle handelt es sich um einen dreistöckigen Galerieholländer mit Windrose aus dem Jahr 1892. Die Mühle verfügt über drei Mahlgänge, zwei zum Schrotten und einen zur Mehlherstellung.
- Barßeler Hafen: Nach Begradigung und Eindeichung der Soeste Mitte der 50er Jahre veränderte sich der flussnahe Teil von Barßel. Dem Charakter als Seemannsdorf aber bleibt der Ort schon deswegen gerecht, weil in den 70er Jahren auf der westlichen Uferseite der Soeste ein neuer Hafen für Sportboote angelegt wurde. Von hier aus lässt sich die Soeste an Bord der "MS Spitzhorn" erkunden.
- Landwirtschaftsmuseum Behlen in Lindernerfeld, eine reiche mit Leidenschaft zusammengetragene Sammlung diverser gebräuchlicher Wirtschaftsgeräte aus der "guten alten Zeit"



QR-Code scannen und diese Seite offline speichern, mit Freunden teilen und mehr.

<https://s.et4.de/kLTld>

Quelle: outdooractive.com

ID: C91BE9702FC246B4D0657C00CA9C1769

Zuletzt geändert am 23.01.2024, 09:20

Startpunkt:

Westerstede, Barßel, Ocholt

Zielpunkt:

Westerstede, Barßel, Ocholt

Wegbeschreibung:

Die gesamte Tour "Barßler Hafen" hat eine gute Ausschilderung und ist mit einem orangefarbenen Routensymbol ausgeschildert. Die Tour ist in beide Richtungen ausgeschildert, sodass sie in beide Richtungen gefahren und mit anderen Touren kombiniert werden kann. Zudem geben Zwischenwegweiser des Radverkehrssystems unterwegs die Richtung an. Die genaue Routenführung können Sie dem GPX-Track entnehmen oder sich ganz bequem mit der App "Grenzenlos aktiv" navigieren lassen.

Sicherheitshinweise:

Einige kurze Strecken sind unbefestigt.

Ausrüstung:

Es wird keine spezielle Ausrüstung benötigt. Zur Sicherheit kann ein Reparatur- und Pannenset mitgeführt werden.

Tipp des Autors:

- Der "Barßeler Imbiss" direkt an der Kirche mit holländischen Spezialitäten und wechselndem Mittagstisch
- Die Hörstation an der Howieker Wassermühle

Anfahrt:

A28 / A29/ A31

Ihre Anreise erfolgt mit dem PKW entlang der Autobahn A1 und A 29 bis nach Oldenburg und von Oldenburg weiter entlang der A 28 in Richtung Emden/Leer bis nach Westerstede oder Ihrem gewünschten Ziel im Ammerland.

Parken:

Öffentliche und gebührenfreie Parkplätze finden Sie an vielen Start- und Zielpunkten.

Öffentliche Verkehrsmittel:

Sie können bequem mit der Bahn an folgenden Bahnhöfen im Ammerland und in der Region anreisen.

Bahnhöfe: Leer, Augustfehn , Westerstede-Ocholt, Bad Zwischenahn, Oldenburg, Rastede

Die anderen Orte und Ortsteile können Sie problemlos mit Bus zu erreichen.

Karte/Karten:

Die Übersichtskarte und das Radwanderkartenset mit allen 15 Themenrouten können Sie hier zum Preis von 7,90 € plus Porto bestellen. Die Einzelkarten haben einen Maßstab von 1 : 30.000. Bei Komoot finden Sie die Tour hier!

Weitere Infos / Links:


Rundfahrten mit der MS Spitzhörn ab Barßel Website: <http://www.barsselsaterland.de/die-ms-spitzhoern/>



Ammerland Touristik, Ostfriesland Tourismus



Ammerland Touristik, Ostfriesland Tourismus



Ammerland Touristik, Ostfriesland Tourismus



Ammerland Touristik, Ostfriesland Tourismus



Ammerland Touristik, Ostfriesland Tourismus



Schloss Fikensolt - © Ammerland Touristik, Ostfriesland Tourismus

