

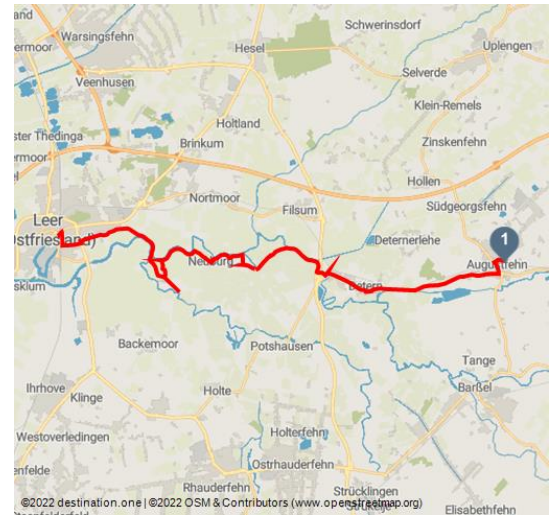


Deutsche Fehnroute - Alternativstrecke

Fernradweg




Radfahrer am Jümmedeich - © Ulrich Schmunkamp, Ostfriesland Tourismus




Tourdaten:



leicht
Schwierigkeit



27,2 km
Distanz


2 h 30 min
Dauer


13 m
Höhenmeter
(aufsteigend)


5 m
Höhenmeter
(absteigend)


8 m
Höchster Punkt


-1 m
Niedrigster Punkt



Empfohlene Jahreszeiten:

JAN	FEB	MRZ	APR	MAI	JUN
JUL	AUG	SEP	OKT	NOV	DEZ

Die Alternativstrecke der Deutschen Fehnroute ermöglicht es Ihnen den 173 km langen Rundkurs zu halbieren.

Ein weit gereister Mann mit viel Phantasie hat das weite, flache Land des Jümmiger Hammrichs einmal das "Mesopotamien Ostfrieslands" genannt. Auch wenn dieser Vergleich sicher ein wenig hinkt, so hat das Erholungsgebiet zwischen Leda und Jümme mit dem staatlich anerkannten Erholungsort Detern doch viel zu bieten, was besonders von naturverbundenen Menschen geschätzt wird. Dabei ist das zwischen den Deichen liegende "Zweistromland" nur ein Teil der Samtgemeinde Jümme. Die Geest mit baumbestandenen Wallhecken und die Überreste eines einstmals baum- und strauchlosen Hochmoores stehen im scharfen Kontrast zu den sattgrünen und brettebenen Weiden der Hammriche.

Mehr Informationen unter:

Bewertungen:

- ☆☆☆☆☆ Kondition
- ☆☆☆☆☆ technique
- ★★★★★ Erlebnisqualität
- ★★★★★ Panorama

Autor:

Ulrich Schmunkamp

Organisation:

Ostfriesland Tourismus
<https://www.ostfriesland.travel/>

Deutsche Fehnroute e.V.

Ledastraße 10

26789 Leer

0491 919696 40

info@deutsche-fehnroute.de

www.deutsche-fehnroute.de

facebook.com/fehnroute

instagram.com/deutsche_fehnroute



QR-Code scannen und diese Seite offline speichern, mit Freunden teilen und mehr.

<https://s.et4.de/4pVLd>

Quelle: outdooractive.com

ID: 62A627EBB8339121112ED3116AB71DE4

Zuletzt geändert am 19.06.2024, 11:01

Merkmale:

Tour-Status

geöffnet

Startpunkt:

Apen

Zielpunkt:

Leer

Wegbeschreibung:

Eine genaue Wegbeschreibung finden Sie im "Reise- und Routenführer" der Deutschen Fehnroute, den Sie kostenlos auf unserer Internetseite bestellen können.

Sicherheitshinweise:

Neben der Beachtung der allgemeinen Verkehrsregeln gibt es keine speziellen Sicherheitshinweise.

Ausrüstung:

Abgesehen von der Standardausrüstung eines jeden Radfahrers wie z.B. Regenkleidung, Helm, ausreichend Trinkwasser und Nahrung stellt diese Tour keine großen Anforderungen an die Ausrüstung.

Tipp des Autors:

Da die Tour ausschließlich über Radwege ohne Steigung verläuft und in beide Richtungen ausgeschildert ist, eignet sie sich ideal für Einsteiger.

Anfahrt:

Über die Autobahn erreichen Sie uns von Süden her (Ruhrgebiet, Köln, Düsseldorf) über die A31 und aus Richtung Osten (Oldenburg, Bremen, Hannover) zunächst über die A1, danach wechseln Sie auf die A29 Richtung Oldenburg und dort auf die A28 Richtung Leer/Emden.

Parken:

Da die Deutsche Fehnroute ein Rundkurs ist, können Sie in jedem Ort entlang der Route einsteigen. Zahlreiche Hotels bieten ihren Gästen die Parkplätze für die Dauer des ganzen Aufenthalts an, sofern die erste oder letzte Nacht dort verbracht wird. Bitte sprechen Sie dies mit dem jeweiligen Haus ab!

Des Weiteren gibt es zahlreiche kostenfreie und zu bezahlende Parkmöglichkeiten an der Deutschen Fehnroute. Setzen Sie sich für genaue Infos am besten mit den Tourist-Infos der Orte an der Route in Verbindung.

Öffentliche Verkehrsmittel:

Folgenden Orten an der Deutschen Fehnroute sind mit der Bahn zu erreichen: Leer, Augustfehn und Papenburg Anfahrt planen.

Fernbushaltestellen gibt es in Leer, Hesel und Uplengen/Jübberde Anfahrt planen.

Literatur:

explorise Ferienstraße "Deutsche Fehnroute" (Reiseführer) / Grebennikov Verlag / ISBN: 978-3-941784-44-4 / 14,90 € Bildband Deutsche Fehnroute von Jürgen Woltmann / Isensee Verlag / ISBN: 978-3-89995-691-7 / 14,80 € Weit weg ist so nah (Roman) von Frerich Ihben / Geest-Verlag / ISBN: 978-386685-588-5 / 12,00 €

Alle Artikel gibt es auch im Onlineshop zu bestellen.

Karte/Karten:

KVplan Deutsche Fehnroute Maßstab 1:50.000; mit Ortskarten auf der Rückseite im Maßstab 1:25.000; ISBN: 978-3-89641-667-4; Preis 5,00 €

bikeline Deutsche Fehnroute und Int. Dollard Route; Ringbuch mit detaillierten Karten; Maßstab 1:50.000; ISBN: 978-3-85000-660-6; Preis 12,90 €

im Onlineshop bestellen.

Weitere Infos / Links:

www.deutsche-fehnroute.de

Auf dem Portal "Grenzenlos Aktiv im Nordwesten" können Sie individuelle Touren im Fehngebiet planen oder sich die Deutsche Fehnroute als GPS-Track herunterladen. Oder holen Sie sich "Grenzenlos Aktiv"-App sie bietet sogar eine Navigationsfunktion.

www.grenzenlos-aktiv.de

App für iOS

App für Android



Eingangstor Burg Stithausen - © Ulrich Schmunkamp, Ostfriesland Tourismus



Ostfriesland Tourismus



Ostfriesland Tourismus



Jümmesee - © Ulrich Schmunkamp, Ostfriesland Tourismus

