

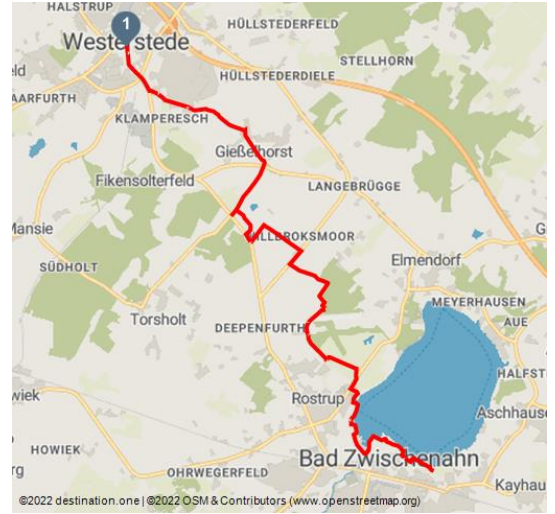


Ems-Hunte-Weg - 4. Etappe - von Westerstede nach Bad Zwischenahn








Wanderung



Bad Zwischenahner Meer Foto: Ostfriesland Tourismus GmbH / Fotograf: Achim Meurer - © Oliver Knagge, Ostfriesland Tourismus



Tourdaten:

 leicht Schwierigkeit	 15,2 km Distanz	 3 h 39 min Dauer	 7 m Höhenmeter (aufsteigend)
 9 m Höhenmeter (absteigend)	 12 m Höchster Punkt	 4 m Niedrigster Punkt	



Empfohlene Jahreszeiten:

JAN	FEB	MRZ	APR	MAI	JUN
JUL	AUG	SEP	OKT	NOV	DEZ

Die 4. Etappe führt Sie von Westerstede nach Bad Zwischenahn. Sie wandern durch das grüne Ammerland zwischen den Städten Westerstede und Bad Zwischenahn. Sie wandern an Feldern und Wiesen vorbei, durch grüne Ortschaften und kleinen Wäldern. Am Ende der Etappe wandern Sie am "Park der Gärten" vorbei direkt an das Zwischenahner Meer.

Die 4. Etappe beginnt in Westerstede "Am Markt". Sie wandern am Camping- und Stellplatz Westerstede und am Turm einer Rhodo-Königin vorbei. An dem historischen Gießelhorster Kirchweg finden Sie den Aussichtsturm "Rhodo-Königin" in einem typischen Wirtschaftswald mit sehr vielen älteren Rhododendron, die bis zu 10 Metern hoch gewachsen sind. Eine Besonderheit ist die Spiegelkonstruktion des Daches, mit der die Schönheit

Bewertungen:

- ★☆☆☆☆ Kondition
- ★★☆☆☆ Erlebnisqualität
- ★★☆☆☆ Panorama

Autor:

Caroline Pupelis

Organisation:

Ostfriesland Tourismus
<https://www.ostfriesland.travel/>

der Rhododendronpracht in den Turm gelenkt und über den Horizont hinaus erlebbar wird. Sie setzen Ihre Wanderung fort und laufen durch das Dorf Gießelhorst und wandern an kleinen Wäldern und durch das grüne Ammerland. Sie kommen am Luftsportverein Oldenburg-Bad Zwischenahn vorbei, dort können Sie Motorseglern beim Fliegen zuschauen. Sie wandern vorbei am "Park der Gärten in Bad Zwischenahn", hierbei handelt es sich um ein großes Parkgelände mit mehr als 9.000 Pflanzenarten in 40 Schaugärten. Der Besuch lohnt sich! Nun wandern Sie direkt auf das Zwischenahner Meer zu. Sie laufen am Badepark (Freibad) vorbei, direkt am Zwischenahner Meer weiter, bis zur Mühle Freilichtmuseum Bad Zwischenahn. Hier endet ihre Etappe und Sie können Bad Zwischenahn erkunden. Nicht weit von der Mühle entfernt, stehen Ihnen die Kollegen*innen der Tourist-Information zur Verfügung, um Sie zu beraten.



QR-Code scannen und diese Seite offline speichern, mit Freunden teilen und mehr.

<https://s.et4.de/-LYMd>

Quelle: outdooractive.com

ID: A3C68EA2E8500A87158FBE5D3A45E65B

Zuletzt geändert am 23.01.2024, 09:55

Merkmale:

Tour-Status

geöffnet

Startpunkt:

Am Markt, Westerstede

Zielpunkt:

Mühle im Freilichtmuseum in Bad Zwischenahn, Am Hogen Hagen 5

Wegbeschreibung:

Die 4. Etappe beginnt in Westerstede "Am Markt". Sie wandern am Camping- und Stellplatz Westerstede und am Turm einer Rhodo-Königin vorbei. An dem historischen Gießelhorster Kirchweg finden Sie den Aussichtsturm "Rhodo-Königin" in einem typischen Wirtschaftswald mit sehr vielen älteren Rhododendron, die bis zu 10 Metern hoch gewachsen sind. Eine Besonderheit ist die Spiegelkonstruktion des Daches, mit der die Schönheit der Rhododendronpracht in den Turm gelenkt und über den Horizont hinaus erlebbar wird. Sie setzen Ihre Wanderung fort und laufen durch das Dorf Gießelhorst und wandern an kleinen Wäldern und durch das grüne Ammerland. Sie kommen am Luftsportverein Oldenburg-Bad Zwischenahn vorbei, dort können Sie Motorseglern beim Fliegen zuschauen. Sie wandern vorbei am "Park der Gärten in Bad Zwischenahn", hierbei handelt es sich um ein großes Parkgelände mit mehr als 9.000 Pflanzenarten in 40 Schaugärten. Der Besuch lohnt sich! Nun wandern Sie direkt auf das Zwischenahner Meer zu. Sie laufen am Badepark (Freibad) vorbei, direkt am Zwischenahner Meer weiter, bis zur Mühle Freilichtmuseum Bad Zwischenahn. Hier endet ihre Etappe und Sie können Bad Zwischenahn erkunden. Nicht weit von der Mühle entfernt, stehen Ihnen die Kollegen*innen der Tourist-Information zur Verfügung, um Sie zu beraten.

Tipp des Autors:

- Tourist-Information Westerstede, Am Markt 2, 26655 Westerstede, Tel: 04488 550, E-Mail: info@westerstede.de, Internet: <https://www.westerstede.de>
- Turm einer Rhodo-Königin: Dieses Landschaftsfenster zeigt den Rhododendron. An dem historischen Gießelhorster Kirchweg findet der Besucher den Aussichtsturm in einem typischen Wirtschaftswald mit sehr vielen älteren Rhododendron, die bis zu 10 Metern hoch gewachsen sind. Eine

Besonderheit ist die Spiegelkonstruktion des Daches, mit der die Schönheit der Rhododendronpracht in den Turm gelenkt und über den Horizont hinaus erlebbar wird. Weitere Informationen finden Sie hier.

- Luftsportverein Oldenburg- Bad Zwischenahn, Elmendorfer Damm, Bad Zwischenahn
- Park der Gärten, Elmendorfer Straße 40, 26160 Bad Zwischenahn, Tel: 04403 / 81960, Internet: <https://www.park-der-gaerten.de/>
- Zwischenahner Meer: Ist ein See in der Gemeinde Bad Zwischenahn im Landkreis Ammerland.
- Mühle Freilichtmuseum Bad Zwischenahn, Am Hogen Hagen 5 (Weitere Informationen finden Sie hier.)
- Tourist Information Bad Zwischenahn, Auf dem Hohen Ufer 24, 26160 Bad Zwischenahn, Tel: 04403 619159, E-Mail: info@bad-zwischenahn-touristik.de, Internet: <https://www.bad-zwischenahn-touristik.de/>

Parken:

Parkplätze Westerstede: (Je nach Verfügbarkeit und ggf. kostenpflichtig.)

- Albert-Post-Platz

Parkplätze Bad Zwischenahn: (Je nach Verfügbarkeit und ggf. kostenpflichtig.)

- Parkplatz am Hogen Hagen
- Parkplatz am ZOB
- Parkplatz Feldhus
- Parkplatz Wilhelmstraße
- Parkplatz am Bahnhof

Öffentliche Verkehrsmittel:

Westerstede Bushaltestellen:

- Westersteder Kuhlenstraße, Westerstede
- Westerstede ZOB
- Westerstede Hermanns Platz

Unterwegs auf dem Wanderweg:

- Bushaltestelle Gießelhorster Langer Weg
- Torsholt Oldenburger Straße

Bad Zwischenahn Bushaltestellen:

- ZOB Bad Zwischenahn
- Rostrup Kreuzung/ Grundschule
- Rostrup Berufsbildende Schulen
- Bad Zwischenahn Am Delft
- Bad Zwischenahn Kurpark
- Kayhausen Botterkamp

Mit dem Urlauberbus Ostfriesland erfahren und für nur 1 Euro die Ferienregion erfahren: <https://www.urlauberbus.info/>

Literatur:

<https://www.ostfriesland.travel/service/prospekte-bestellen>

Karte/Karten:

<https://www.ostfriesland.travel/service/prospekte-bestellen>

Weitere Infos / Links:

Tourist Information Bad Zwischenahn

Auf dem Hohen Ufer 24

26160 Bad Zwischenahn

Tel: 04403 619159

E-Mail: info@bad-zwischenahn-touristik.de

Internet: <https://www.bad-zwischenahn-touristik.de/>



Westerstede Marktplatz Foto: Ostfriesland Tourismus GmbH - © Oliver Knagge, Ostfriesland Tourismus



Westerstede Rhododendren - © Oliver Knagge, Ostfriesland Tourismus



Bad Zwischenahn - Kurpark Foto: Ostfriesland Tourismus GmbH - © Oliver Knagge, Ostfriesland Tourismus



Bad Zwischenahn Mühle, Foto: Ostfriesland Tourismus GmbH /
Fotograf: Achim Meurer - © Oliver Knagge, Ostfriesland Tourismus



Park der Gärten - © Oliver Knagge, Ostfriesland Tourismus



Infotafel am Zwischenahner Meer, Bad
Zwischenahn/ Foto: Ostfriesland Tourismus
GmbH - © Oliver Knagge, Ostfriesland Tourismus

