



# Himmlisch genießen - Genussradeln zwischen Starnberger See und Ammer

Radfahren



Tourismusverband Pfaffenwinkel



## Tourdaten:

49,9 km	3 h 35 min	260 m	260 m
Distanz	Dauer	Höhenmeter (aufsteigend)	Höhenmeter (absteigend)
676 m	555 m		
Höchster Punkt	Niedrigster Punkt		

Die Region zwischen der geschäftigen Kreisstadt Weilheim und dem Starnberger See ist geprägt von lang gestreckten Hügelketten und zahlreichen kleinen Seen und Mooren.

Für die östliche Kulinarik-Schleife bieten sich Weilheim oder Bernried als Startpunkte an. In fast jedem Ort lädt eine typische Dorfwirtschaft zu einer Rast ein. Das Gelände öffnet sich immer wieder und es bieten sich epische Blicke über den See und bis zur Alpenkette. Von Bauerbach aus lohnt sich ein Abstecher zur herrlich gelegenen Hardtkapelle. Auf der Passage entlang des Starnberger Sees bieten sich einige Gelegenheiten für Badestopps. Dann geht es wieder hinein in die Hügel und zurück ins Ammertal.

Radfahren und gut essen - ohnehin zwei untrennbar miteinander verbundene Begriffe. Die unter diesem Motto ausgeschilderten Strecken laden dazu ein, die bayrische Gastlichkeit auf dem Fahrrad kennen zu lernen. Und zwar auf vielerlei Arten: Es geht vorbei an typisch-urigen Gasthäusern, abgelegenen Bauernhofcafés, idyllischen Biergärten und kleinen und großen Brauereien. Oder man legt eine Pause an einem Hofladen ein, um regionale Produkte zu entdecken und zu probieren.



## Adresse:

82362 Weilheim in Oberbayern

## Autor:

Andreas Klausmann

## Organisation:

Tourismusverband Pfaffenwinkel  
<http://www.pfaffen-winkel.de/>



QR-Code scannen und diese Seite offline speichern, mit Freunden teilen und mehr.

<https://s.et4.de/G48Nf>

### Startpunkt:

Bahnhof Weilheim oder Bahnhof Bernried

### Zielpunkt:

Bahnhof Weilheim oder Bahnhof Bernried

### Sicherheitshinweise:

#### **Rücksicht macht Wege breit**

Bitte beachten Sie, dass Sie in unserer Region häufig auf landwirtschaftlichen Wegen radeln. Sie sind auf diesen Wegen herzlich willkommen, allerdings werden diese Wege natürlich auch von LandwirtInnen mit ihren Fahrzeugen zur Bewirtschaftung der Flächen genutzt. Aufgrund der Breite der Fahrzeuge kann es dadurch auf den Wegen schon mal eng werden. Breit genug bleiben die Wege, wenn alle Nutzer gegenseitig Rücksicht nehmen und bei Bedarf auch ausweichen und den anderen Nutzern Platz machen. Bitte achten Sie darauf, dass es den großen Maschinen häufig nicht möglich ist, von den Wegen herunter zu fahren. Bitte weichen daher Sie als RadlerInnen aus, wenn es eng wird!

**Vielen Dank für Ihr Verständnis und die Rücksichtnahme auf die Menschen, die hier arbeiten müssen!**

#### **Nutzung von Wegen an Flüssen**

Wir freuen uns, dass das Wasserwirtschaftsamt Weilheim entlang der Flüsse Deichwege angelegt hat, die auch von Radfahrern benutzt werden dürfen.

Bitte beachten Sie, dass diese Wege für die Zwecke der Wasserwirtschaft angelegt wurden und nicht immer den Qualitäts-Anforderungen an Radwege entsprechen. Insbesondere nach Baumaßnahmen, Hochwasserereignissen und Unwetter (umstürzende Bäume) können die Wege Schäden bzw. unpassierbare Abschnitte aufweisen. Ferner ist gelegentlich mit Baustellenverkehr zu rechnen.

**Bitte nutzen Sie die Wege mit entsprechender Vorsicht und beachten Sie die Verkehrsschilder vor Ort! Die Benutzung der Unterhaltungswege erfolgt auf eigene Gefahr.**

### Tipp des Autors:

Wer aufgrund der zahlreichen Genüsse am Weg nicht die ganze Strecke schafft, kann mit der Bahn abkürzen - Bahnhöfe in Weilheim, Bernried und Seeshaupt.

### Anfahrt:

B2 von München oder Garmisch-Partenkirchen nach Weilheim.

Quelle: destination.one

ID: t\_100290501

Zuletzt geändert am 14.05.2024, 12:06

Bei Start in Bernried: A95 bis Ausfahrt Seeshaupt, dann über die St2063 nach Bernried

### Parken:

Kostenloser Parkplatz an der Stadthalle, Wessobrunner Straße 8

Bei Start in Bernried: Kostenloser Parkplatz am Buchheim Museum

### Öffentliche Verkehrsmittel:

Mit der Werdenfels-Bahn oder der Pfaffenwinkel-Bahn nach Weilheim.

Bei Start in Bernried: Kochelsee-Bahn bis Bernried

### Weitere Infos / Links:

Ab Herbst 2023 ist die Tour beschildert.

Die Themenroute "Himmlisch genießen - Genussradeln zwischen Isar, Lech und Loisach" besteht aus insgesamt sechs kombinierbaren Schleifen. Es sind sowohl Tagestouren als auch mehrtätige Touren problemlos möglich. Die einzelnen Schleifen sind:

- Himmlisch genießen – Genussradeln zwischen Starnberger See und Ammer
- Himmlisch genießen – Genussradeln von der Ammer zum Lech
- Himmlisch genießen – Genussradeln zwischen Staffelsee und Lech
- Himmlisch genießen – Genussradeln zwischen Staffelsee und Ammer
- Himmlisch genießen – Genussradeln zwischen Loisach und Isar
- Himmlisch genießen – Genussradeln rund ums Murnauer Moos





Tourismusverband Pfaffenwinkel



Kirche St. Martin Bernried - © Gemeinde Bernried, Tourismusverband Pfaffenwinkel



Hotel Marina in Bernried am Starnberger See - © Tourismusverband Pfaffenwinkel



Kloster Bernried - © Gemeinde Bernried, Tourismusverband Pfaffenwinkel




Sommer im Schaugarten in Seeshaupt - © Tourismusverband Pfaffenwinkel



Seeshaupter Landküche - © Jörg Schmitz, Tourismusverband Pfaffenwinkel



Seeshaupter Hofladen - © Ursula Leybold, Tourismusverband Pfaffenwinkel



Elisabeth Welz, Tourismusverband Pfaffenwinkel




Die leicht erhöht auf einem Hügel stehende Kapelle in Hohenberg. - © Monika Heindl, Tourismusverband Pfaffenwinkel




Naturkeippanlage in Eberfing - © Dietmar Denger, Tourismusverband Pfaffenwinkel



Kloster Polling im Pfaffenwinkel - © Gemeinde Polling, Tourismusverband Pfaffenwinkel



Herbst auf dem Weg zum Gut Diethofen in Weilheim - © Tourismusverband Pfaffenwinkel, RR



Stadtmuseum Weilheim - © Tourismusverband Pfaffenwinkel



Weilheim mit Blick auf die Alpen - © Stadt Weilheim, Tourismusverband Pfaffenwinkel

Marienplatz - Weilheims gute Stube - © Stadt Weilheim, Tourismusverband Pfaffenwinkel

Blick in die Berge aus der Weilheimer Ammer Au - © Ruder, Tourismusverband Pfaffenwinkel

Abendstimmung am Diethofer See. - © Monika Heindl, Tourismusverband Pfaffenwinkel

