



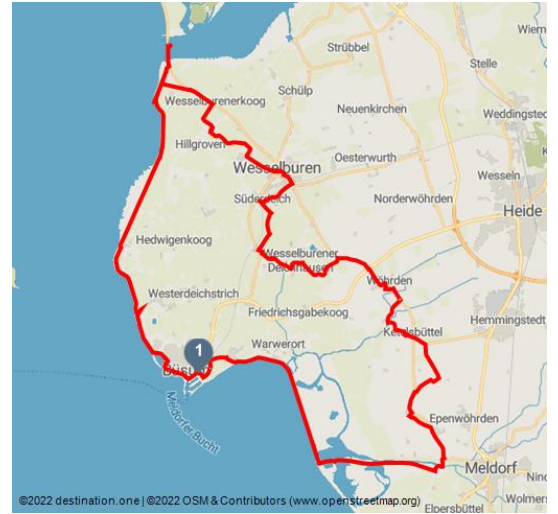
Alte Deiche, neues Land

Radfahren






Themen-Radrout



Alte Deiche, neues Land - © A. Wollatz



Tourdaten:

 medium Schwierigkeit
 70,2 km Distanz
 4 h 23 min Dauer
 8 m Höchster Punkt
 2 m Niedrigster Punkt

Bewertungen:

- ★★★★☆ Panorama
- ★★★★☆ Kondition

Adresse:

Südstrand 11
25761 Büsum
☎ 0481 / 21 22 555
✉ info@echt-dithmarschen.de

Empfohlene Jahreszeiten:

JAN	FEB	MRZ	APR	MAI	JUN
JUL	AUG	SEP	OKT	NOV	DEZ

Quelle: destination.one
ID: t_100257793
Zuletzt geändert am 18.06.2024, 12:56

Küste im Wandel der Zeit

[Werbung] Diese Route wird Ihnen präsentiert von: **Adventure Golf** in Büsum. Auf 18 Bahnen für Groß und Klein, Betriebsfeiern, Vereinsausflüge, Kindergeburtstage und mehr mit angeschlossenem Adventure-Coffee-Shop zum Snacken.

Die Geschichte Dithmarschens wird bestimmt vom Ringen der Menschen mit dem Meer: Der größte Teil dieser Radroute hätte Sie im 12. Jahrhundert über die Nordsee geführt, denn erst im Laufe der Zeit hat sich durch Sturmfluten und Eindeichung die heutige Küstenlinie gebildet.

Los geht die Route im Urlaubsort Büsum mit viel maritimem Flair an Hafen und Leuchtturm. Am Deich entlang führt die Route Sie durch den Speicherkoog mit

seinen beeindruckenden Naturschutzgebieten und Wildtieren. Über den alten Wöhrdener Hafen, der jetzt weit vom Meer entfernt liegt, geht es durch Köge und über alte Deiche in Richtung Norden. Über die Hebbel-Stadt Wesselburen führt Sie der Weg durch das neue Land zum Eidersperrwerk. Von dort aus fahren Sie am Deich entlang zurück nach Büsum.

Merkmale:

Informationen

Fahrradtauglich, Kulinarisch interessant, Natur Highlight, Kulturell interessant, Einkehrmöglichkeit, Unterkunftsmöglichkeit, Rundweg, Beschilderung, Gute Anbindung an ÖPNV

Weitere Infos:

Diese Route ist ausgeschildert, auf dem Schild finden Sie das Logo dieser Route (siehe Impressionen).

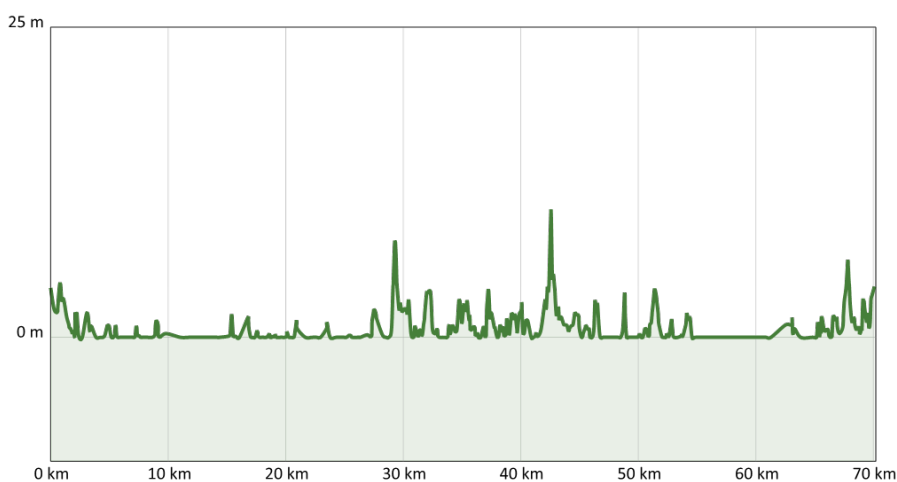
Hinweis: aktuell gibt es zwischen Stinteck und Hedwigenkoog eine sehr gut ausgeschilderte Umleitung. Die Tour verlängert sich dadurch um ca. 3 Kilometer.

Zielpunkt:

beliebig wählbar

Weitere Infos / Links:

Hinweis: Auch wenn Sie Büsum nur für einen Tag besuchen, muss die **Kurabgabe** bezahlt werden. Sie können dann aber auch die zahlreichen Vorteile der Büsumer Gästekarte nutzen. Welche das sind, erfahren Sie hier: www.buesum.de/service/buesumer-gaestekarte





Logo Themen-Radrouten Alte Deiche, neues Land

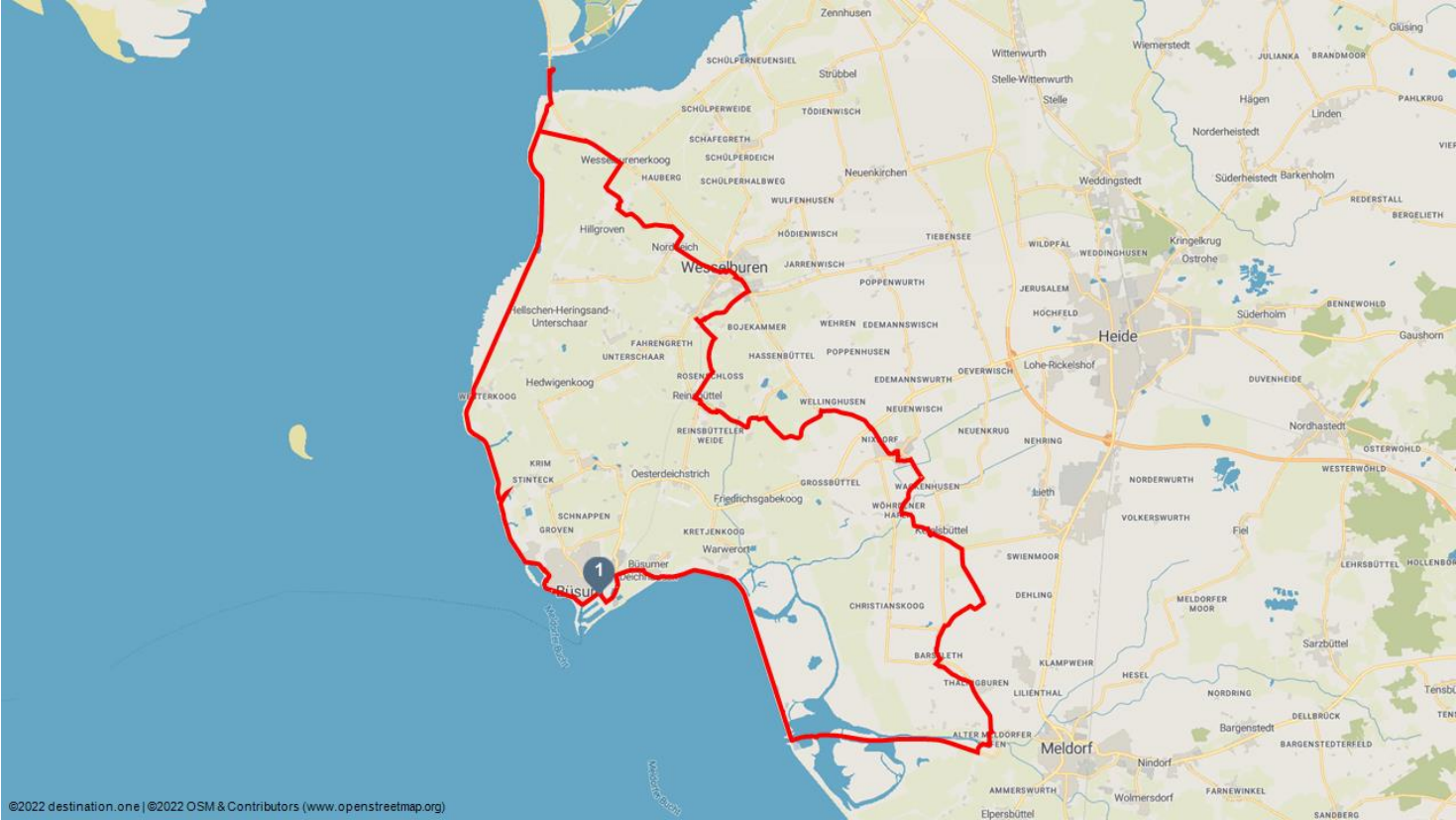
OPENSTREETMAP.ORG



Sponsoring: Family Fairway



Alte Deiche, neues Land - © Oliver Franke



©2022 destination.one | ©2022 OSM & Contributors (www.openstreetmap.org)