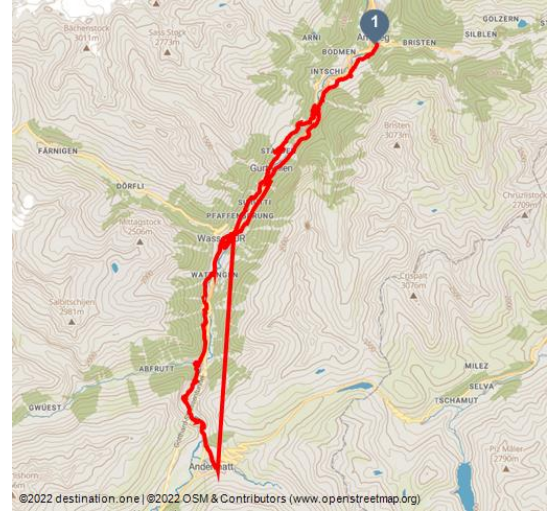











406 - Oberland Bike



Uri Tourismus



Tourdaten:

 medium Schwierigkeit	 37,8 km Distanz	 5 h Dauer	 1200 m Höhenmeter (aufsteigend)
 1200 m Höhenmeter (absteigend)	 1447 m Höchster Punkt	 520 m Niedrigster Punkt	



Die Biketour führt auf dem historischen Gotthard-Saumpfad durch das Urner Oberland bis ins Urserental nach Andermatt. Beobachten Sie die Errungenschaften der Eisenbahnpioniere aus dem letzten Jahrhundert sowie idyllisch gelegenen Bergheime.

Ab Amsteg fahren Sie nach einer kurzen Steigung auf dem Gotthard-Saumpfad, vorbei an den Lawinenschutzrisen der "Brisch Laui" bis Meitschligen. Von der östlichen Talflanke zwischen Gurtnellen und Wassen kann man die fahrenden Züge, welche sich über Brücken, Viadukte und Kehrtunnels durch das obere Reusstal hinauf schlängeln, sehr gut beobachten. Hinter Wattingen fahren Sie unter dem Vordach der St. Josef Kapelle, welche im 18. Jahrhundert erbaut wurde. Weiter geht's über einen prächtigen Waldweg via Neiselental bis nach Göschenen. Entlang der steilen Felswände der Schöllenschlucht gelangen Sie auf dem historischen Gotthard-Saumpfad zur Teufelsbrücke und dem Suworow Denkmal. Spätestens hier muss man einmal absteigen, um die wilde Gotthardreuss, welche sich über die Jahrhunderte in den zähen Gotthardgranit gefressen hat zu beobachten. Nach dem Urnerloch, dem ersten Tunnel in den Alpen erreichen Sie das Urserental und den Wendepunkt Andermatt. Die Rückfahrt führt über die Bergstrasse zum Gurtnellen-

Bewertungen:

★★★★☆ Panorama

★★★★☆ Kondition

Adresse:

6473 Silenen

Autor:

Uri Tourismus AG

Dorf. Nun folgt eine attraktive Abfahrt über Feldwege nach Meitschligen, anschliessend fahren Sie auf gleichem Weg wie bei der Anfahrt zurück nach Amsteg.

Hinweis(e)

Die Tour ist durchgehend mit Nr. 406 signalisiert.

Startpunkt:

Amsteg, Bushaltestelle Post

Wegbeschreibung:

Amsteg - Vorder Ried - Meitschligen - Wiler bei Gurtnellen - Wattingen - Göschenen - Schöllenen - Andermatt - Göschenen - Wassen - Gurtnellen - Meitschligen - Vorder Ried - Amsteg

Organisation:

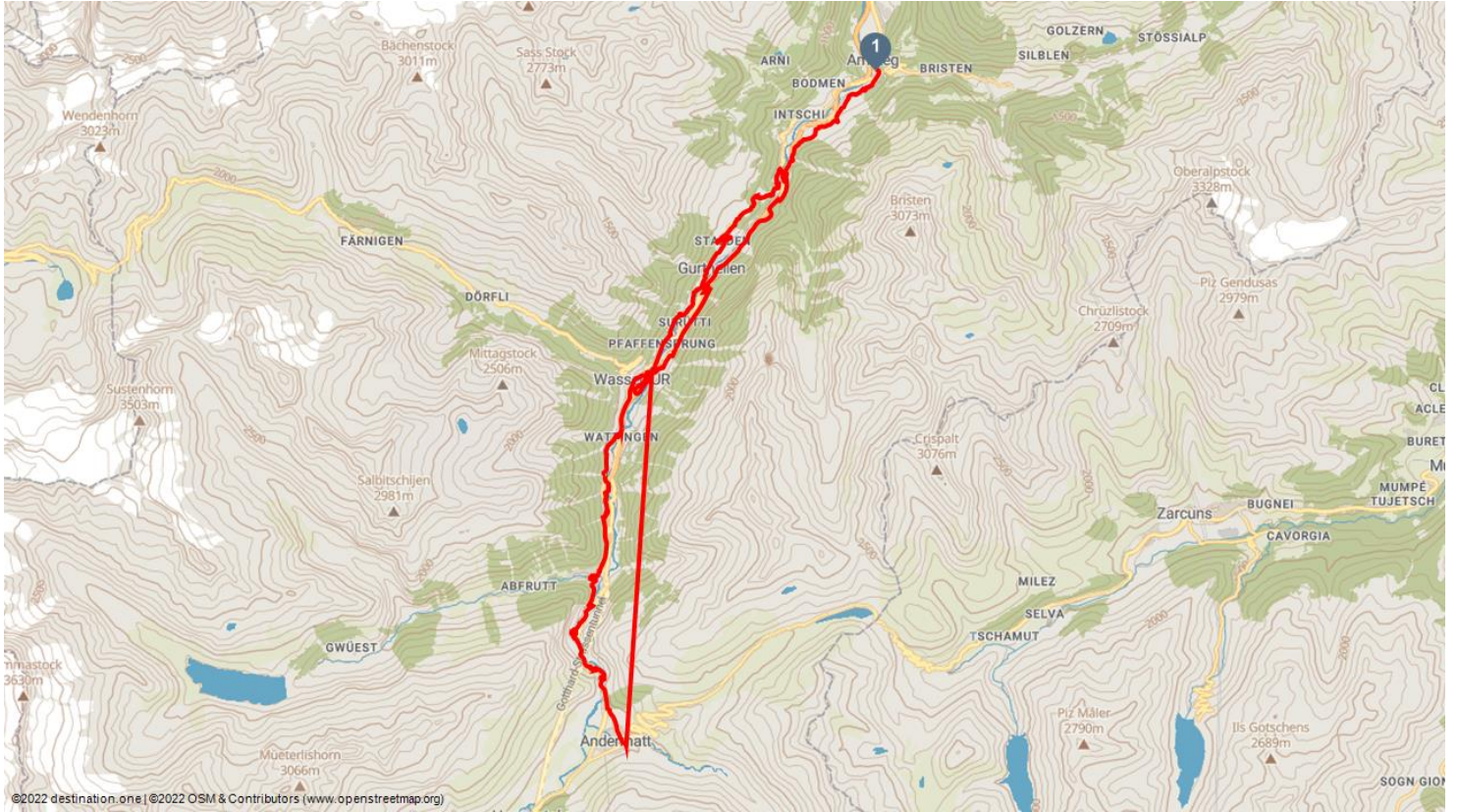
Uri Tourismus

<https://www.uri.swiss/de/>



QR-Code scannen und diese Seite offline speichern, mit Freunden teilen und mehr.

<https://s.et4.de/8pzyf>



©2022 destination.one | ©2022 OSM & Contributors (www.openstreetmap.org)