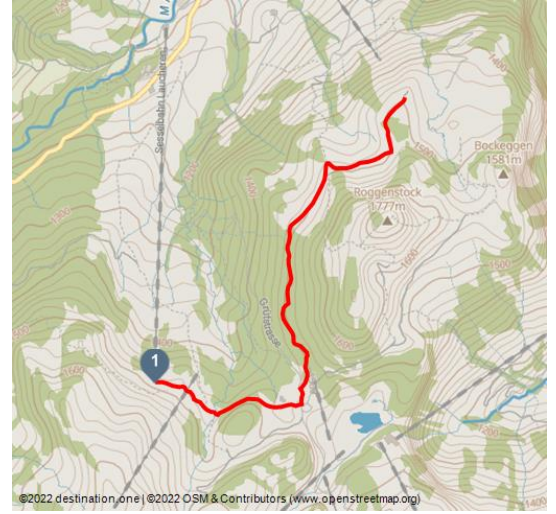











Adlerhorst



Adlerhorst - © Unbekannt



Tourdaten:

 medium Schwierigkeit	 3,5 km Distanz	 1 h 30 min Dauer	 79 m Höhenmeter (aufsteigend)
 63 m Höhenmeter (absteigend)	 1504 m Höchster Punkt	 1462 m Niedrigster Punkt	

Empfohlene Jahreszeiten:

JAN	FEB	MRZ	APR	MAI	JUN
JUL	AUG	SEP	OKT	NOV	DEZ

Wunderbare Wanderung mit Panoramansicht auf die umliegenden Berge, das Dorf Oberiberg und auf die Sihlseeebene bis ins Unterland.

Winterwanderung ab der Bergstation der Sesselbahn Laucheren via Fuederegg bis zum Adlerhorst. Sie gehen zu Fuss oder mit Schneeschuhen ab der Bergstation Laucheren (Steinboden) bis zur Fuederegg. Weiter gehts, ohne nennenswerte Steigung, durch eine unberührte Winterlandschaft, am Fuss des Roggenstocks, bis zum Adlerhorst. Auf gleichem Weg gehts zurück zum Ausgangspunkt. Wenn Sie mit Schneeschuhen unterwegs sind, kann via Tubenmoos-Roggenegg-Fuederegg die Tour ausgedehnt werden. Sie laufen wiederum in einer Wintermärchenlandschaft, am Fusse des Roggenstocks, mit Sicht auf das Skigebiet Hoch-Ybrig und die umliegenden Berge.

Einsiedeln, Ybrig, Zürichsee.

Bewertungen:

- ★★★★☆ Panorama
- ★★☆☆☆ Kondition

Adresse:

8843 Oberiberg

Autor:

Einsiedeln-Ybrig-Zürichsee Tourismus

Organisation:

Einsiedeln-Ybrig-Zürichsee
<https://www.eyz.swiss/de/>



QR-Code scannen und diese Seite offline speichern, mit Freunden teilen und mehr.

https://s.et4.de/y8_0d

Merkmale:

Informationen

Familienfreundlich, Einkehrmöglichkeit

Startpunkt:

Steinboden, an der Bergstation der Sesselbahn Laucheren

Zielpunkt:

Adlerhorst

Sicherheitshinweise:

Bei Neuschnee oder speziellen Schneesverhältnissen, wird der Weg wegen Lawinengefahr gesperrt

Ausrüstung:

Gutes Schuhwerk oder Schneeschuhe.

Tipp des Autors:

Im Berggasthaus Adlerhorst können Sie sich verpflegen oder es kann sogar übernachtet werden (Mehrbettzimmer); Adlerhorst, Auskunft Tel. 079 898 87 25

Anfahrt:

Von der Autobahn A3, an der Ausfahrt Richterswil-Samstagern ausfahren, weiter via Samstagern, Schindellegi, Biberbrugg, Umfahrung Einsiedeln, Gross, Euthal, Unteriberg nach Oberiberg, Hoch-Ybrig Laucheren

Parken:

Für Benützer der Sesselbahn gratis

Öffentliche Verkehrsmittel:

Mit dem Zug bis nach Einsiedeln, weiter mit dem Postauto nach Hoch-Ybrig Laucheren

Weitere Infos / Links:

<http://www.hoch-ybrig.ch>

<http://www.ybrig.ch>

<http://www.adlerhorst-oberiberg.ch>

More information: www.luzern.com | shop.luzern.com

