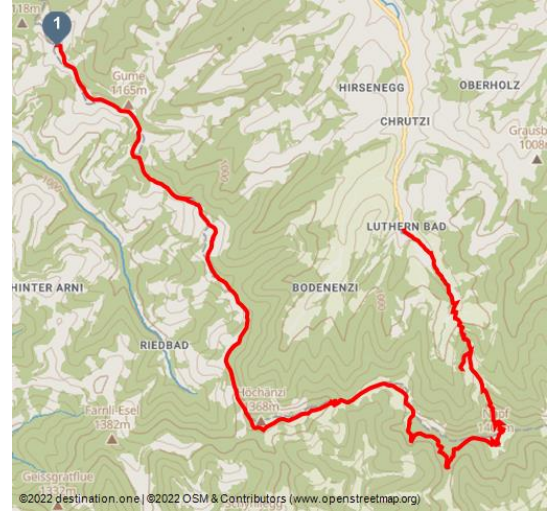











Ahorn - Napf - Luthern Bad



Auf dem Grenzpfad Napfbergland - © Beat Brechbühl, Willisau Tourismus



Tourdaten:

 medium Schwierigkeit	 14,8 km Distanz	 4 h 50 min Dauer	 535 m Höhenmeter (aufsteigend)
 799 m Höhenmeter (absteigend)	 1405 m Höchster Punkt	 874 m Niedrigster Punkt	



Empfohlene Jahreszeiten:

JAN	FEB	MRZ	APR	MAI	JUN
JUL	AUG	SEP	OKT	NOV	DEZ

Diese Höhenwanderung führt der Kantonsgrenze entlang im stetigen Auf und Ab aussichtsreich auf den Gipfel des Napf und hinunter ins Luthertal.

Der Weg führt gut ausgeschildert dem Grenzpfad «Schweiz Mobil Route 65» entlang über Hügelketten zum 1406 m hohen Gipfel. Unterwegs laden verschiedene Rastplätze zum Picknicken ein. Vom Napf hat man eine herrliche Rundschau auf die Alpen, dem Jura und das Mittelland. Der Weg führt steil via Trachselegg nach Luthern Bad, von wo wir mit dem Postauto nach Zell fahren, wo wir in den Zug umsteigen.

Merkmale:

Bewertungen:

★★★★☆ Panorama

★★★☆☆ Kondition

Adresse:

4952 Eriswil

Autor:

Anna Rey

Informationen

Einkehrmöglichkeit

Startpunkt:

Ahorn

Zielpunkt:

Luthern Bad

Wegbeschreibung:

Die Route ist bestens ausgeschildert, folgen Sie den Wegweisern "Grenzpfad Napfbergland 65" Richtung Napf.

Vom Napf hinab führt die Route via Trachselegg nach Luthern Bad.

Ausrüstung:

- Dem Wetter entsprechende Kleidung
- Gutes Schuhwerk
- Wanderstöcke sind empfehlenswert
- Fotoapparat
- Tagesrucksack

Tipp des Autors:

- Vom 1. Mai bis 31. Okt. fährt an Sa, So und Feiertagen der Wanderbus, eine Voranmeldung ist nötig
- Die Tour kann auch auf dem Menzberg, Hübeli b. Hergiswil oder Holzwegen beendet werden, Busfahrplan beachten!

Öffentliche Verkehrsmittel:

Mit dem Wanderbus von Huttwil zum Ahorn

Von Luthern Bad mit dem Postauto nach Zell oder Hüswil

Weitere Infos / Links:

Ein Besuch des Arm- und Fussbad in Luthern Bad lohnt sich

Gasthaus Hirschen Luthern Bad

Zum Erfahrungsbericht mit Insider Infos.

Organisation:

Willisau Tourismus

<https://www.willisau-tourismus.ch/de/>



QR-Code scannen und diese Seite offline speichern, mit Freunden teilen und mehr.

https://s.et4.de/Zhc_d

