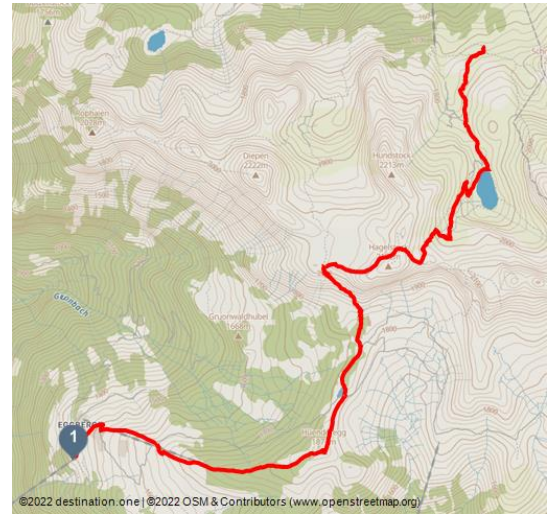




Alpenkranz 5. Etappe: Eggberge - Schön Chulm - Lidernenhütte




Die Lidernenhütte ist berühmt für die Sonnenuntergänge - © Sanna Laurén, Verein Urner Wanderwege





Tourdaten:


 medium
 Schwierigkeit


 8,8 km
 Distanz


 4 h
 Dauer


 769 m
 Höhenmeter
 (aufsteigend)


 479 m
 Höhenmeter
 (absteigend)


 2140 m
 Höchster Punkt


 1440 m
 Niedrigster Punkt



Empfohlene Jahreszeiten:

JAN	FEB	MRZ	APR	MAI	JUN
JUL	AUG	SEP	OKT	NOV	DEZ

Diese Etappe besteht mit einer ausserordentlichen Blumenpracht und mit der Aussicht über den Urnersee. Tagsüber locken zudem erfrischende Seen am Weg und am Abend mit etwas Glück der legendäre Sonnenuntergang auf der Lidernenhütte.

Auf den **Eggbergen** (1447 m) geniessen wir das wunderbare Bergpanorama und die Weitsicht in die Voralpen, dann folgen wir dem Güterweg hinauf bis Angelingen Kreuzegg. Bei dieser Verzweigung steigt die Route hinauf zum gut sichtbaren Bergkreuz und leitet uns weiter durch das leicht bewaldete Naturschutzgebiet zum **Hüenderegg** (1873 m). Auf leicht abfallendem Weg erreichen wir in einer Senke das beliebte **Fleischseeli** und wandern anschliessend zur **Chalberweid**, wo der Weg hinauf zur Waldgrenze führt und bis zur **Schön Chulm** (2022 m). Der Landschaftswechsel zeigt die

Bewertungen:

★★★★★ Panorama
 ★★☆☆☆ Kondition

Adresse:

6460 Altdorf

Autor:

Sanna Laurén

Organisation:

Verein Urner Wanderwege
<http://www.urnerwanderwege.ch/>

Gegensätze zwischen dem steil aufragenden Rossstock, vorbei am Siwpass und Hagelstock zum **höchsten Punkt** auf 2140 m und der Sanftheit der Voralpen mit Sicht zum Spilauer Seeli. Nach einer ausgiebigen Mittagsrast wandern wir über Alpweiden hinunter in die Senke zum **Spilauer Seeli** und geniessen eine halbe Stunde später in der heimeligen **Lidernenhütte SAC** (1727 m) ein kühles Getränk.



QR-Code scannen und diese Seite offline speichern, mit Freunden teilen und mehr.

<https://s.et4.de/8SYcf>

• **Technische Schwierigkeit:** T2, weiss-rot-weiss

Merkmale:

Informationen

Familienfreundlich, Einkehrmöglichkeit, Barrierefrei

Startpunkt:

Eggberge

Zielpunkt:

Lidernenhütte

Wegbeschreibung:

Eggberge - Hüenderegge - Fleischseeli - Chalberweid - Schön Chulm - Spilauer Seeli - Lidernenhütte

Sicherheitshinweise:

Bergwandern ist anspruchsvoll. Für die Bergwanderwege sind Kenntnisse der Gefahren im Gebirge (Steinschlag, Rutsch-/Absturzgefahr, Wetterumsturz) nötig.

Feste Wanderschuhe mit griffiger Sohle, witterungsgemässe Ausrüstung, topographische Landeskarten (nicht nur Smartphone), Kompass und Höhenmesser gehören zur Grundausrüstung. Zusätzlich gehören zur Grundausrüstung auch ein Taschenapotheker, Rettungsdecke und Mobiltelefon für Notfälle.

Es ist empfehlenswert, eine seriöse Tourenplanung und sorgfältige Vorbereitung für jede Wanderung zu machen. Das Wetter in den Bergen kann sehr schnell ändern. Nebel kann auch im Sommer die Orientation schwierig machen. Die grösste Gefahr im Sommer nebst der Hitze sind Gewitter. Gewitter mit starkem Regen und Hagel machen aus einem kleinen Bächlein schnell grosse Flüsse und die Gefahr von Murgängen und Steinschlag erhöhen sich. Deswegen ist wichtig, den Wetterbericht zu interpretieren bei der Tourenplanung. Wärmegewitter kommen oft erst am Nachmittag, aber Frontengewitter kann es zu jeder Tageszeit geben. Allgemein lohnt es sich im Sommer früh unterwegs zu sein.

Bergführer/-innen oder qualifizierte Wanderleiter/-innen (bis T4) sind für Alpinwanderwege empfohlen (weiss-blau-weiss markierten Route),

More information: www.luzern.com | shop.luzern.com

Wanderleiter/-innen für Wanderungen und Bergwanderungen. Sie übernehmen die Organisation & Planung der Touren, damit die Gäste die Wanderung einfach geniessen können.

Der Urner Wanderplaner und die Uri Outdoor App helfen bei der Planung. Über Geo Admin findet man viele nützliche Informationen wie zB. wo sich Weiden mit Herdeschutzhunden, Mutterkuhweiden und auch Wildruhezonen befinden.

Wanderinnen und Wanderer wandern auf eigene Verantwortung. Der Verein Urner Wanderwege haften nicht für Unfälle, die sich während den Urner Alpenkranz Wanderung ereignen.

Ausrüstung:

- Feste Wanderschuhe mit griffiger Sohle, witterungsgemässe Ausrüstung, topographische Landeskarten (nicht nur Smartphone), Kompass und Höhenmesser gehören zur Grundausrüstung.
- Zusätzlich gehören zur Grundausrüstung auch ein Taschenapotheke, Rettungsdecke und Mobiltelefon für Notfälle.
- Wanderstöcke sind sehr hilfreich, vor allem mit schwerem Rucksack.

Tipp des Autors:

Tipp:

Erfreuen Sie sich an der einzigartigen Blumenvielfalt auf dem Weg nach Schön Chulm. Der Sonnenuntergang auf der Lidernenhütte -schöner kann ein Tag kaum enden.

Anfahrt:

Bei der Talstation der Luftseilbahn Flüelen-Eggberge finden Sie genügend Parkplätze.

Öffentliche Verkehrsmittel:

Diese Etappe ist auch als Tagesetappe möglich:

Mit dem Bus vom Bahnhof Flüelen ist die Talstation der Luftseilbahn Flüelen-Eggberge leicht erreichbar.

Auch die Talstation der Seilbahn Käppelberg-Spilau ist per Bus vom Bahnhof Sisikon aus gut erreichbar. Der Bus ist jedoch reservationspflichtig:

Autobus Käppelberg - Sisikon oder Retour 041 820 32 55/079 249 47 02

www.eggberge.ch

www.spilau.ch/

More information: www.luzern.com | shop.luzern.com

www.sbb.ch/de/fahrplan.html

Literatur:

www.alpenkranz.ch

www.urnerwanderwege.ch

Karte/Karten:

Wander- und Bikekarte des Kantons Uri, Blatt Urnersee

Das Blatt "Urnersee" ist auf dem Web Shop der Urner Wanderwege erhältlich: www.urnerwanderwege.ch/de/shop

Weitere Infos / Links:

- www.alpenkranz.ch
- Unterkunft für Etappe 5; Lidernenhütte
- Erlebnisse in der Ferienregion Uri finden Sie hier: uri.swiss
- Lokale Bergführer/-innen & qualifizierte Wanderleiter/-innen sind zu finden bei; Montanara Bergerlebnisse, Bergführerverein Uri und Honigberg.ch

