










Arnisee - Sunnigrat - Leutschachhütte



Das Kreuz auf dem Sunnigrätli mit dem Bristenstock im Hintergrund - © Martin Gnos, Sunnigrathütte



Tourdaten:

 schwer Schwierigkeit	 13,3 km Distanz	 5 h 57 min Dauer	 1015 m Höhenmeter (aufsteigend)
 1012 m Höhenmeter (absteigend)	 2226 m Höchster Punkt	 1366 m Niedrigster Punkt	



Empfohlene Jahreszeiten:

JAN	FEB	MRZ	APR	MAI	JUN
JUL	AUG	SEP	OKT	NOV	DEZ

Die Rundtour vom Arnisee über das Sunnigrätli bis zur Leutschachhütte und zurück zum Arni bietet alles, was zum Wandern gehört: romantische Wälder, urchige Berghütten, unglaubliche Aussichten, vielfältige Wege, traditionelle Alpen, wunderschöne Blumenpracht und zuletzt auch noch ein Bad im See.

Die Wanderung folgt getreu dem Motto: Die Arbeit zuerst, der Genuss kommt danach. Wir laufen uns am westlichen Ende des Arnisees langsam ein. Der steilste Anstieg des ganzen Tages kommt zuerst. Langsam schlängeln wir uns durch den Grünwald hinauf. Wir sind froh um den schattigen Wald. In den ersten 2.4 Kilometern bewältigen wir mehr als 500 Höhenmeter. Jetzt sind wir über der Baumgrenze und wandern durch ein Moor bis zur Sunnigrathütte. Dort machen wir unsere erste Pause.

Bewertungen:

- ★★★★★ Panorama
- ★★★★☆ Kondition

Adresse:

6476 Intschi

Autor:

Markus Fehlmann

Organisation:

Verein Urner Wanderwege
<http://www.urnerwanderwege.ch/>

Bis zum Sunniggrätli ist es nicht mehr weit. Wir geniessen die tolle Aussicht hianus über das Urner Reusstal, den Urnersee und die Mythen. Wir wandern über das Sunniggrätli zurück und biegen dann rechts ab. Der Weg führt oberhalb der Hütte durch. Schon nach ein paar Minuten biegen wir Richtung Nordwest ab. Jetzt kreuzen wir einen langen Hang, der sich unter Grossgander, Ruchälplistock und Jakobiger erstreckt. Die drei Berge türmen sich über uns auf. Nach mehr als der halben Wegstrecke erreichen wir die Leutschachhütte. Hier können wir uns ausruhen. Wer Mut hat nimmt noch ein Bad im kalten Obersee.

Jetzt warten über 5 Kilometer Abstieg auf uns. Wir beobachten die Hänge. Überall können Gämsen weiden. Im Leutschachtal am Leutschachbach ruhen wir uns noch einmal aus. Wir legen uns in die Wiese und geniessen noch einmal die herrliche Alpenluft. Auf dem Hinterarni sind wir zurück in der Zivilisation. Die ersten Ferienhäuser zeigen uns, dass der See nicht mehr weit ist. Wir baden die Füsse im See. Zum Abschluss kehren wir ein und warten auf die Luftseilbahn, die uns in wenigen Minuten wieder hinunter in die Hektik des Alltags trägt.

Buchen Sie Ihre Unterkunft in der Ferienregion Uri hier: booking.uri.info !

Erlebnisse in der Ferienregion Uri finden Sie hier: uri.info!

Merkmale:

Informationen

Einkehrmöglichkeit, Rundweg, Barrierefrei

Startpunkt:

Arnisee

Zielpunkt:

Arnisee

Wegbeschreibung:

Arni - Arnisee - Grünenwald - Riedboden - Grossgand - Sunniggrätlihütte - Sunnig Grat - Äpli - Glatt Planggen - Leutschachhütte - Nidersee - Furt - Bidemli - Heitersbüel - Chäserli - Hinter Arni - Arnisee

Sicherheitshinweise:

Wir sind mitten im Gebirge. Erkundigen Sie sich vor Ort über den Wetterverlauf und über allfällige Steinschlaggefahren. Die Situation kann sich oft sehr schnell ändern.

Ausrüstung:

Es braucht wirklich gute Schuhe und einen vollständigen Tagesrucksack.

Tipp des Autors:

Nehmen Sie sich für die Tour wirklich Zeit und starten Sie am Morgen früh. Auf den Südhang unter dem Grossgander und dem Ruchalplistock

More information: www.luzern.com | shop.luzern.com



QR-Code scannen und diese Seite offline speichern, mit Freunden teilen und mehr.

<https://s.et4.de/l1Tcf>

kann die Sonne nach den Mittagsstunden unglaublich intensiv brennen. Nehmen Sie genug zu trinken mit!

Ein besonderes Hüttenerlebnis ist die Anreise am Vorabend und die Übernachtung auf dem Arni oder auf der Sunniggrathütte. Sie werden diesen Abend nie mehr vergessen.

Anfahrt:

Mit dem Auto können Sie bis zur Luftseilbahn Intschi-Arni fahren. Sie finden unterhalb der Strasse genügend Parkplätze.

Parken:

In Intschi ist ein grosser Parkplatz unterhalb der Strasse.

Öffentliche Verkehrsmittel:

Mit dem Zug erreichen Sie Erstfeld mit der SBB. Dort steigen Sie auf den Bus der Auto AG Uri um bis zur Haltestation Intschi.

Fahrpläne Auto AG Uri finden Sie hier!

Karte/Karten:

Wander- und Bikekarte des Kantons Uri, Blatt Maderanertal

