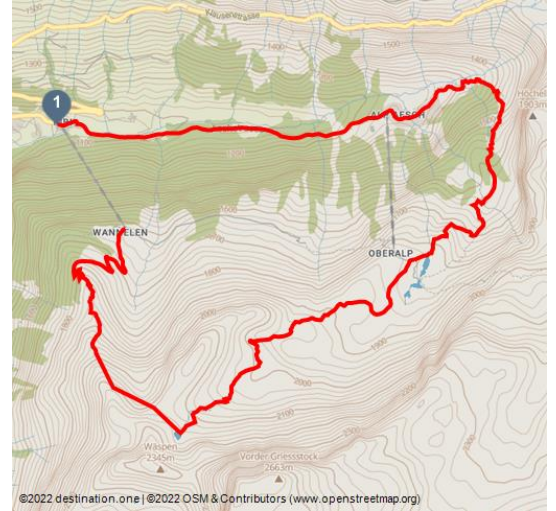




## Bergwanderung von Unterschächen zum Wäspen-Seeli





Der erste Fixpunkt auf der Wanderung nach Oberalp: Aesch - © Markus Fehlmann, Verein Urner Wanderwege




### Tourdaten:

  
 medium  
 Schwierigkeit

  
 12 km  
 Distanz

  
 4 h 56 min  
 Dauer

  
 1111 m  
 Höhenmeter  
 (aufsteigend)

  
 539 m  
 Höhenmeter  
 (absteigend)

  
 2143 m  
 Höchster Punkt

  
 1059 m  
 Niedrigster Punkt



### Empfohlene Jahreszeiten:

JAN	FEB	MRZ	APR	MAI	JUN
JUL	AUG	SEP	OKT	NOV	DEZ

Wir starten beim Weiler Ribì in Unterschächen und steigen am wilden Schächenbach entlang langsam auf bis zur Alp Aesch, wo einer der eindrucklichsten Staubwasserfälle der Alpen unsere Aufmerksamkeit erweckt. Durch einen romantischen Wald erreichen wir die "Oberalp". Dort können wir eine urtümliche Alphütte bewundern. Im Alpmuseum sind die traditionellen Käserwerkzeuge ausgestellt. Zudem können wir im Alpbeizli den frischen Alpkäse genießen. Über die vielfältigen Kuhweiden erreichen wir das Wäspenseeli, den höchsten Punkt der Wanderung. Der Abstieg zur Alp Wannelen ermöglicht viele schöne Ausblicke. Per Seilbahn erreichen wir unseren Ausgangspunkt, den Weiler Ribì in Unterschächen.

### Bewertungen:

- ★★★★☆ Panorama
- ★★★★☆ Kondition

### Adresse:

6465 Unterschächen

### Autor:

Markus Fehlmann

### Organisation:

Verein Urner Wanderwege  
<http://www.urnerwanderwege.ch/>

### **Merkmale:**

#### **Informationen**

Rundweg, Barrierefrei

### **Startpunkt:**

Unterschächen

### **Zielpunkt:**

Wäspenseeli

### **Wegbeschreibung:**

Vom Weiler Ribì folgen wir dem Natursträsslein bis Aesch. Von dort steigt der Wanderweg an. Vor der Feslwand biegen wir links ab. Schon bald sehen wir die Gebäude der Oberalp. Durch das weite Tal führt ein guter Wanderweg bis zum Wäspenseeli. Der Abstieg Richtung Wannene ist gut gekennzeichnet.

### **Sicherheitshinweise:**

Gute Bergschuhe sind für den Abstieg nach Wannene notwendig.

### **Tipp des Autors:**

Sie sollten unbedingt das kleine Alpkäserei-Museum auf der Oberalp besichtigen.

### **Anfahrt:**

Mit dem Auto erreichen Sie Unterschächen, wenn Sie in Altdorf Richtung Klausenpass fahren. Bei der ersten starken Linkskurve nach Unterschächen biegen Sie rechts ab. Nach 80 Metern erreichen Sie den Parkplatz der Seilbahn Wannene.

### **Parken:**

Auf dem Parkplatz der Seilbahn Wannene

### **Öffentliche Verkehrsmittel:**

Postautohaltestelle Ribì in Unterschächen



QR-Code scannen und diese Seite offline speichern, mit Freunden teilen und mehr.

<https://s.et4.de/7Q1cf>

