



Blauseeli Trail, Melchsee-Frutt





Schneeschuh-Laufen auf Melchsee-Frutt - © Obwalden Tourismus





Tourdaten:


 medium
 Schwierigkeit


 3,4 km
 Distanz


 1 h 30 min
 Dauer


 99 m
 Höhenmeter
 (aufsteigend)


 105 m
 Höhenmeter
 (absteigend)


 1923 m
 Höchster Punkt


 1858 m
 Niedrigster Punkt

Empfohlene Jahreszeiten:

JAN	FEB	MRZ	APR	MAI	JUN
JUL	AUG	SEP	OKT	NOV	DEZ

Eine Schneeschuh Tour auf dem wunderschönen Hochplateau Melchsee-Frutt.

In der Kürze liegt die Würze: Bei der «alten Bergstation» geht's los. Folgen Sie der Markierung zum Stäubiloch, ab hier geht es hügelig Richtung Aa Alp bis zum Teufiboden.

Im Hintergrund Hochstollen und Brünighaupt marschieren Sie weiter in Blickrichtung Glogghuis und gelangen nach ein paar weiteren Höhenmetern auf und ab zum Blauseeli.

Geniessen sie die Ruhe und lassen Sie die unberührte Natur auf sich wirken, bevor Sie gemütlich via Vogelbüel zum Frutt-Dörfli zurück marschieren.

OBWALDEN
 der Geheimtipp

Bewertungen:

★★☆☆☆ Panorama

★☆☆☆☆ Kondition

Adresse:

6068 Melchsee-Frutt

Autor:

Obwalden Tourismus

Organisation:

Obwalden Tourismus

<https://www.obwalden-tourismus.ch/de/>

Der Trail ist ideal für Anfänger und Familien mit Kindern – nicht zuletzt, weil auf dem Rückweg nach Melchsee-Frutt das Kinderparadies Fruttland mit diversen Spielmöglichkeiten durchquert wird.



QR-Code scannen und diese Seite offline speichern, mit Freunden teilen und mehr.

<https://s.et4.de/Jy-0d>

Startpunkt:

Alte Bergstation Melchsee-Frutt

Zielpunkt:

Alte Bergstation Melchsee-Frutt

Wegbeschreibung:

Bergstation Melchsee-Frutt - Blauseeli - Bergstation Melchsee-Frutt

Anfahrt:

Von Luzern her im Tunnel auf die A8 Richtung Interlaken, Sarnen wechseln und dann auf der A8 weiter bis zur Ausfahrt, Sarnen Nord, Kerns. Bei der Ausfahrt die Linke Spur verwenden in Richtung Kerns.

Von Interlaken via Brünig auf der A8 bis zur Ausfahrt Sarnen Nord, Kerns. Bei der Ausfahrt rechts einspuren und abbiegen nach Kerns.

Folgen Sie dem Strassenverlauf durch die Dörfer Kerns, St. Niklaus und Melchtal bis zuhinterst ins Tal nach Stöckalp.

Öffentliche Verkehrsmittel:

Ab Luzern oder Interlaken mit dem Luzern-Interlaken-Express nach Sarnen, in Sarnen umsteigen auf das Postauto welches bis direkt zur Talstation Stöckalp fährt.

Weitere Infos / Links:

Schneebericht:

Aktuelle Informationen zur Schneelage erhalten Sie unter www.melchsee-frutt.ch

